




สารสนเทศตำบลต้นแบบเพื่อการพัฒนาคุณภาพชีวิต (Information of TamBon for Life Quality Development)

Community Radar Analysis:
ผลการวิเคราะห์ระดับคุณภาพชีวิต



ตำบลสำนักท้อน อำเภอบ้านฉาง
จังหวัดระยอง ปีงบประมาณ ๒๕๖๒

ประกอบการประกวดสารสนเทศตำบลต้นแบบเพื่อการพัฒนาคุณภาพชีวิต
เขตตรวจราชการกลุ่มจังหวัดภาคตะวันออก ๑ ประจำปี ๒๕๖๒

คำนำ

กรมการพัฒนาชุมชนเป็นหน่วยงานรับผิดชอบในการจัดเก็บข้อมูลความจำเป็นพื้นฐาน (จปฐ.) และข้อมูลพื้นฐานระดับหมู่บ้าน (กชช.๒ค) เพื่อให้ทราบคุณภาพชีวิตของประชาชน รวมทั้งส่งเสริมการใช้ประโยชน์จากข้อมูล จปฐ. ข้อมูล กชช.๒ค และข้อมูลสารสนเทศการพัฒนาชุมชนเพื่อบริหารจัดการชุมชนให้มีคุณภาพชีวิตที่ดีขึ้น

การจัดทำสารสนเทศตำบลต้นแบบเพื่อการพัฒนาคุณภาพชีวิตเป็นการส่งเสริมให้ตำบลนำข้อมูลสารสนเทศมาใช้ประโยชน์ในการพัฒนาคุณภาพชีวิต โดยในปี ๒๕๖๒ จังหวัดระยองได้พิจารณาคัดเลือกตำบลสำนักท้อน อำเภอบ้านฉาง จังหวัดระยอง ดำเนินการจัดทำสารสนเทศตำบลต้นแบบเพื่อการพัฒนาคุณภาพชีวิต (Information of Tambon for Life Quality Development) ระดับจังหวัด

การจัดทำเอกสารสรุปผลการดำเนินงานการจัดทำสารสนเทศตำบลต้นแบบเพื่อการพัฒนาคุณภาพชีวิตจังหวัดระยอง ปี ๒๕๖๒ ตำบลสำนักท้อน อำเภอบ้านฉาง จังหวัดระยอง ในครั้งนี้ เป็นการสร้างกระบวนการเรียนรู้และการมีส่วนร่วมของหมู่บ้าน/ชุมชนเกี่ยวกับข้อมูลที่มีอยู่ในตำบล รู้จักการคิดวิเคราะห์สังเคราะห์ข้อมูล เพื่อนำไปใช้ประโยชน์ในการพัฒนาคุณภาพชีวิตของคนในตำบล ตลอดจนเผยแพร่ประชาสัมพันธ์ให้ภาคีการพัฒนาทุกภาคส่วน ทั้งภาครัฐ เอกชน องค์กรปกครองส่วนท้องถิ่น ได้ร่วมพัฒนาตำบลจากข้อมูลสารสนเทศดังกล่าว สำนักงานพัฒนาชุมชนจังหวัดระยอง จึงได้จัดทำเอกสารฉบับนี้ เพื่อใช้เป็นแนวทางการศึกษา ส่งเสริมการพัฒนาและเผยแพร่ประชาสัมพันธ์ต่อไป

สำนักงานพัฒนาชุมชนจังหวัดระยอง

๑๐ มิถุนายน ๒๕๖๒

สารบัญ

	หน้า
คำนำ	ก
สารบัญ	ข
ส่วนที่ ๑ ข้อมูลทั่วไป	๑
๑. ประวัติความเป็นมาของตำบลสำนักท้อน	๑
๒. ที่ตั้ง/ลักษณะที่ตั้งของตำบล	๒
๓. เขตการปกครอง/จำนวนครัวเรือนและประชากร	๓
๔. ลักษณะภูมิประเทศ	๓
๕. ลักษณะภูมิอากาศ	๓
๖. ทรัพยากรธรรมชาติ	๔
๗. การประกอบอาชีพ	๔
๘. การตั้งถิ่นฐาน	๔
๙. สภาพเศรษฐกิจ	๔
๑๐. การศึกษา	๕
๑๑. การศาสนา	๕
๑๒. ขนบธรรมเนียมประเพณี วัฒนธรรม ผลิตภัณฑ์ตำบล	๕
๑๓. ข้อมูลด้านสาธารณสุข	๕
๑๔. การคมนาคม	๖
๑๕. ผู้นำชุมชน กลุ่มองค์กร	๖
ส่วนที่ ๒ แนวทางการพัฒนาตำบลสารสนเทศต้นแบบเพื่อการพัฒนาคุณภาพชีวิต	๗
๑. กระบวนการทำงานสารสนเทศต้นแบบฯ	๗
๒. แผนการดำเนินงานจัดทำตำบลสารสนเทศต้นแบบฯ	๘
๓. การบริหารจัดการ	๙
- แต่งตั้งคณะทำงานบริหารตำบลสารสนเทศต้นแบบฯ	๙
- สถานที่และวัสดุอุปกรณ์	๑๐
๔. การขับเคลื่อนสารสนเทศตำบลต้นแบบฯ	๑๑
๑) กระบวนการที่ ๑ สร้างความรู้ความเข้าใจแก่เป้าหมาย	๑๑
๒) กระบวนการที่ ๒ กำหนดความต้องการร่วมกัน	๑๑
๓) กระบวนการที่ ๓ ร่วมกันจัดทำสารสนเทศ	๑๔
- จัดทำแผนงานบูรณาการโครงการเพื่อพัฒนาคุณภาพชีวิต	๑๔
- จัดทำสารสนเทศภูมิศาสตร์	๑๖
- ดำเนินกิจกรรม/โครงการเชิงบูรณาการ	๑๘
๔) กระบวนการที่ ๔ แลกเปลี่ยนเรียนรู้	๒๒
๕) กระบวนการที่ ๕ เผยแพร่และบำรุงรักษา	๒๓

สารบัญ (ต่อ)

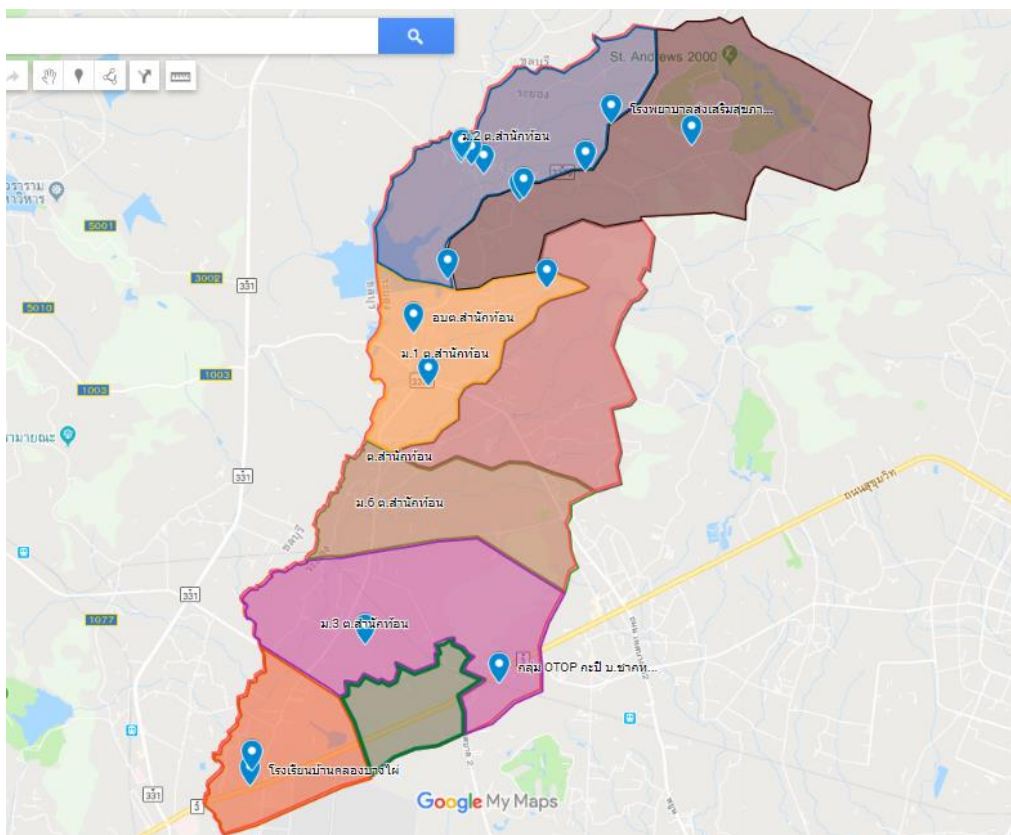
	หน้า
๕. ผลที่เกิดขึ้นต่อครัวเรือน หมู่บ้าน ตำบล	๒๕
ส่วนที่ ๓ ภาคผนวก	๒๗
๑. คำสั่งแต่งตั้งคณะกรรมการฯ ระดับตำบล	๒๘
๒. คำสั่งแต่งตั้งคณะกรรมการฯ อบต.สำนักท่อน	๒๙
๓. รายชื่อผู้เข้าร่วมกิจกรรมฯ	๓๐
๔. ภาพสถานที่จัดทำตำบลสารสนเทศต้นแบบฯ	๓๑
๔. ภาพกิจกรรมสร้างความรู้ความเข้าใจและกำหนดความต้องการร่วมกัน	๓๒
๕. ภาพกิจกรรมจัดทำสารสนเทศทางภูมิศาสตร์	๓๓
๖. ภาพกิจกรรมการดำเนินกิจกรรม/โครงการเชิงบูรณาการ	๓๔
๗. ภาพกิจกรรมการเผยแพร่ประชาสัมพันธ์	๓๗

ส่วนที่ ๑

ข้อมูลทั่วไปของตำบลสำนักท้อน

๑. ประวัติความเป็นมา

จากคำกล่าวขานสืบต่อกันมา ตำบลสำนักท้อนเดิมชื่อ “สำ-นัก-กะ-ท้อน” ในอดีต มีสภาพเป็นป่า มีสัตว์ร้ายชุกชุม ชาวบ้านอาศัยอยู่ไม่ก็ครอบครัว ชาวบ้านทำไร่ฝ้าย และเลี้ยงสัตว์ บริเวณหมู่บ้านมีต้นกะท้อนใหญ่อยู่ริมคลองมาบไถ่เสียดหวาน ในที่ดินของนายหยอย สุวรรณสวัสดิ์ กำหนดในสมัยนั้น บริเวณใต้ต้นกะท้อนใหญ่มีศาลาพักเป็นที่หยุดพักของผู้คนและเกวียนที่ผ่านไปมา ชาวบ้านส่วนใหญ่มักจะเรียกศาลากันว่า "สำ-นัก-กะ-ท้อน" ต่อมา เลยเพี้ยนเป็น "สำนักท้อน" มาจวบจนวันนี้



๒. ที่ตั้งของหมู่บ้านหรือชุมชนหรือตำบล

ตั้งอยู่ทางทิศเหนือของที่ว่าการอำเภอบ้านฉาง ระยะห่างจากที่ว่าการอำเภอประมาณ ๑๐ กิโลเมตร ตั้งอยู่ทางทิศตะวันตกของจังหวัดระยอง ระยะห่างจากศาลากลางจังหวัดระยองประมาณ ๒๖ กิโลเมตร มีพื้นที่ทั้งหมด ๘๒.๒ ตารางกิโลเมตร (๕๑,๓๗๔ ไร่) แบ่งเขตการปกครองออกเป็น ๘ หมู่บ้าน ๒ องค์การปกครองส่วนท้องถิ่น ดังนี้

หมู่ที่ ๑ บ้านสำนักท้อน	มีพื้นที่ประมาณ	๖.๖ ตารางกิโลเมตร (๔,๑๒๕ ไร่)
หมู่ที่ ๒ บ้านซากหมาก	มีพื้นที่ประมาณ	๑๐.๕ ตารางกิโลเมตร (๖,๕๖๒ ไร่)
หมู่ที่ ๓ บ้านสระแก้ว	มีพื้นที่ประมาณ	๖.๓ ตารางกิโลเมตร (๓,๙๓๗.๕ ไร่)
หมู่ที่ ๔ บ้านคลองบางไผ่	มีพื้นที่ประมาณ	๔.๗ ตารางกิโลเมตร (๒,๙๓๗.๕ ไร่)

หมู่ที่ ๕ บ้านยายร้า มีพื้นที่ประมาณ ๑๗.๕ ตารางกิโลเมตร (๑๐,๙๓๗.๕ ไร่)
หมู่ที่ ๖ บ้านเขาคลอก มีพื้นที่ประมาณ ๔.๑ ตารางกิโลเมตร (๒,๕๖๒ ไร่)
หมู่ที่ ๗ บ้านหนองตะเคียน มีพื้นที่ประมาณ ๒๘ ตารางกิโลเมตร (๑๗,๕๐๐ ไร่)
หมู่ที่ ๘ บ้านเชิงเขา มีพื้นที่ประมาณ ๔.๕ ตารางกิโลเมตร (๒,๘๑๒.๕ ไร่)
จำนวนหมู่บ้านในเขต อบต. เต็มทั้งหมู่บ้าน ๓ หมู่บ้าน ได้แก่หมู่ที่ ๒, ๗ และ ๘
จำนวนหมู่บ้านในเขต อบต. และ ทต.สำนักท้อน บางส่วน ๕ หมู่บ้าน ได้แก่หมู่ที่ ๑, ๓, ๔, ๕ และ ๖

ลักษณะที่ตั้ง

ทิศเหนือ ติดต่อกับ ตำบลมะขามคู่ อำเภอนิคมน้ำจืด จังหวัดระยอง
ทิศใต้ ติดต่อกับ ตำบลพลลา และตำบลบ้านฉาง อำเภอบ้านฉาง จังหวัดระยอง
ทิศตะวันออก ติดต่อกับ อำเภอเมืองระยอง จังหวัดระยอง
ทิศตะวันตก ติดต่อกับ อำเภอสหัสขันธ์ และอำเภอบางละมุง จังหวัดชลบุรี



๓. เขตการปกครอง

ในเขตพื้นที่ของตำบลสำนักท้อนแบ่งเขตการปกครองออกเป็น ๘ หมู่บ้าน ดังนี้

หมู่ที่	ชื่อหมู่บ้าน	กำนัน/ผู้ใหญ่บ้านประจำหมู่บ้าน
๑	บ้านสำนักท้อน	นางสาวยุพา จิ่งสกุล
๒	บ้านชากหมาก	นายมานิตย์ เสงี่ยมวงษ์
๓	บ้านสระแก้ว	นายญาณชาติ สำราญจิตร
๔	บ้านคลองบางไผ่	นายชวลิต รมรื่น
๕	บ้านยายร้า	นายอำพล ใจเอื้อ
๖	บ้านเขาคลอก	นายรณชัย ฮวดศรี
๗	บ้านหนองตะเคียน	นางสาวอาภรณ์ ทองคต
๘	บ้านเชิงเขา	นางสาววิมล ลือศักดิ์สวัสดิ์

จำนวนครัวเรือนและจำนวนประชากรภายในเขตองค์การบริหารส่วนตำบลสำนักท้อน มีดังนี้

หมู่ที่	จำนวนครัวเรือน (ครัวเรือน)	จำนวนประชากร (คน)	ชาย (คน)	หญิง (คน)
๑	๑๙๗	๘๐๓	๔๘๒	๓๒๑
๒	๖๔๒	๑,๗๒๔	๘๔๗	๘๗๗
๓	๓๕๙	๙๗๐	๓๙๔	๓๙๖
๔	๑,๓๓๔	๓,๕๐๒	๒,๑๑๗	๑,๔๐๓
๕	๓๒๗	๗๘๓	๔๐๐	๓๘๓
๖	๓๖๘	๕๘๙	๒๘๐	๓๐๙
๗	๘๔๒	๑,๙๑๕	๙๓๒	๙๘๓
๘	๒๖๔	๕๕๗	๓๕๐	๒๐๗
รวม	๔,๓๓๓	๑๐,๖๘๑	๕,๘๐๒	๔,๘๗๙

(ข้อมูลประชากรจากฝ่ายทะเบียนราษฎร อำเภอบ้านฉาง)

4. ลักษณะภูมิประเทศ

สภาพพื้นที่ทั่วไปเป็นที่ราบสลับเนินดินต่างระดับ บางแห่งเป็นที่ราบลุ่ม มีภูเขาเป็นแนวยาวด้านทิศตะวันออกและทิศใต้ สภาพดินทั่วไปเป็นดินปนทรายความอุดมสมบูรณ์ของดินปานกลาง

5. ลักษณะภูมิอากาศ

มีลักษณะแบบฝนเมืองร้อนเฉพาะฤดูโดยจะแบ่งเป็น ๓ ช่วงฤดู คือ

ช่วงฤดูร้อน ระหว่างเดือนมีนาคมถึงเดือนมิถุนายน

ช่วงฤดูฝน ระหว่างเดือนกรกฎาคมถึงเดือนตุลาคม

ช่วงฤดูหนาว ระหว่างเดือนพฤศจิกายนถึงเดือนกุมภาพันธ์

6.ทรัพยากรธรรมชาติ

9.1 น้ำ

- คลองสำคัญ ๒ สาย ลำห้วยสาขา 6 สาย
- บึง,หนอง 3 แห่ง
- อ่างเก็บน้ำคลองบางไผ่ 1 แห่ง
- ทำนบดิน 1 แห่ง

9.2 ป่าไม้

- ป่าไม้ พื้นที่ป่าสงวนแห่งชาติประมาณ 12.128 ตารางกิโลเมตร (ประมาณ 7,580 ไร่)

9.3 ภูเขา

เขานั่งยองและเขาโกรกตะแบก มีไม้สำคัญท้องถิ่นที่อยู่ในเขตป่าสงวนแห่งชาติ (ป่าเขาห้วยมะหาด ป่าเขานั่งยองและป่าเขาคลอก) พื้นที่ป่าสงวนในเขตตำบลสำนักท้อนและพื้นที่คาบเกี่ยว ประมาณ ๗,๐๐๐ ไร่

๗. การประกอบอาชีพ

ประชากรส่วนใหญ่ของตำบลสำนักท้อนประกอบอาชีพทางด้านเกษตรกรรม ได้แก่ การทำไร่มันสำปะหลัง, สับปะรด และทำสวนมะม่วง, มะพร้าว, ยางพารา, ยูคาลิปตัส เป็นต้น ประชากรนอกจากประกอบอาชีพเกษตรกรรมแล้วยังมีบางส่วนประกอบอาชีพอื่นๆ ได้แก่ รับจ้างทำการเกษตร และรับจ้างทำงานในโรงงานอุตสาหกรรม การเลี้ยงสัตว์ การพาณิชย์ และอื่นๆ



๘.การตั้งถิ่นฐาน

จากคำกล่าวขานสืบต่อกันมา ตำบลสำนักท้อนเดิมชื่อ “สำนักกะท้อน” ในอดีต มีสภาพเป็นป่า มีสัตว์ร้ายชุกชุม ชาวบ้านอาศัยอยู่ไม่ก็ครอบครัว ชาวบ้านทำไร่ฝ้าย และเลี้ยงสัตว์ บริเวณหมู่บ้านมีต้นกะท้อนใหญ่ อยู่กลุ่มหนึ่ง ริมคลองมาบไถ่เสียดหวาน ในที่ดินของนายหยอย สุวรรณสวัสดิ์ กำหนดในสมัยนั้น บริเวณใต้ต้นกะท้อนใหญ่มีศาลาพักเป็นที่หยุดพักของผู้คนและเกวียนที่ผ่านไปมา ชาวบ้านส่วนใหญ่มักจะเรียกศาลากันว่า “สำนักกะท้อน” ต่อมา เลยเพี้ยนเป็น “สำนักท้อน” มาจวบจนวันนี้

๙.ด้านเศรษฐกิจ

๙.๑ การเกษตร

พื้นที่ส่วนใหญ่ใช้ประกอบอาชีพเกษตรกรรม

๙.๒ การบริการ

โรงแรม ๒ แห่ง

โฮมสเตย์ ๔ แห่ง

๙.๓ การท่องเที่ยว

มีสนามกอล์ฟกรีนวัลเลย์ ภูน้ำยอง และสมาคมกีฬาเรือพาย หมู่บ้าน OTOP นวัตกรรม จำนวน ๒ หมู่บ้าน และวัดซากหมาก

๙.๔ อุตสาหกรรม

มีสถานประกอบการขนาดเล็ก ๔ แห่ง

๙.๕ การพาณิชย์และกลุ่มอาชีพ

โครงการหมู่บ้านจัดสรร ๕ แห่ง

๙.๖ แรงงาน

วัยแรงงานท้องถิ่นส่วนใหญ่รับจ้างภาคอุตสาหกรรม ต้องใช้แรงงานต่างด้าวทำการเกษตร

๙.๗ รายได้เฉลี่ย ๙๖,๘๐๗.๓๖ บาทต่อคนต่อปี**๑๐. การศึกษา**

ในเขตพื้นที่องค์การบริหารส่วนตำบลสำนักท้อน มีสถานที่สำหรับการศึกษาและเป็นแหล่งเรียนรู้ในการเผยแพร่ข้อมูลข่าวสาร ประกอบด้วย

- โรงเรียนประถมศึกษา ๒ แห่ง
- โรงเรียนมัธยมศึกษา ๑ แห่ง (ร.ร.ขยายโอกาสทางการศึกษา ๑ แห่ง)
- ศูนย์พัฒนาเด็กเล็ก ๒ แห่ง (ศูนย์พัฒนาเด็กเล็กบูรพทิศ และศูนย์เด็กเล็กในโรงเรียนบ้านคลองบางไผ่)
- โรงเรียนนานาชาติ ๑ แห่ง

๑๑. การศาสนา

ประชาชนส่วนใหญ่นับถือศาสนาพุทธ มีวัดในเขต อบต. สำนักท้อน จำนวน 3 แห่ง

๑๒. ขนบธรรมเนียมประเพณี วัฒนธรรม ผลิตภัณฑ์ตำบล

ประชาชนส่วนใหญ่ยังยึดมั่นในขนบธรรมเนียมประเพณี และวัฒนธรรมที่บรรพบุรุษได้สืบทอดต่อกันมา เช่น ประเพณีแห่รูปหล่อหลวงพ่อดม ประเพณีแข่งเรือพายและลอยกระทงลงอ่าง ทำบุญข้าวหลาม การทำนาไทยบ้านลุงฮั่ว หมู่ 7 (วัฒนธรรมข้าวไทย) มีสินค้าพื้นเมืองและของที่ระลึก ได้แก่ การทำกระดาษสาของกลุ่มแม่บ้านหนองตะเคียน หมู่ 7

๑๓. การสาธารณสุข

มี รพสต. ในเขตพื้นที่ อบต. สำนักท้อน จำนวน 3 แห่ง คือ หมู่ที่ ๒ รพสต.บ้านซากหมาก หมู่ที่ ๔ รพสต.บ้านคลองบางไผ่ และหมู่ที่ ๗ รพสต.บ้านหนองน้ำเย็น ประชาชนส่วนใหญ่มีสุขภาพดี มีการคัดกรองให้กับประชาชนกลุ่มเสี่ยงเป็นประจำทุกปี โรคที่พบในชุมชน ได้แก่ โรคความดันโลหิตสูง โรคเบาหวาน โรคไข้เลือดออก

๑๔. การคมนาคม

เส้นทางคมนาคมในเขตตำบลสำนักท้อน มีถนนเชื่อมต่อระหว่างหมู่บ้านได้ทุกหมู่บ้านและมีถนนที่สามารถเชื่อมต่อกับตำบลอื่นๆ ได้ทุกตำบล ส่วนถนนภายในเขตขององค์การบริหารส่วนตำบลสำนักท้อน แบ่งเป็น ถนนลาดยาง ถนนคอนกรีตเสริมเหล็ก และถนนลูกรัง โดยเส้นทางคมนาคมที่เป็นถนนสายหลักเชื่อมต่อสู่ตำบลอื่นๆ มีทางหลวงสาย ๓๓๗๖ ทางหลวงพิเศษหมายเลข ๗ ผ่านตำบล และทางหลวงท้องถิ่นเชื่อมต่อตลอดพื้นที่

การสื่อสาร/โทรคมนาคม

มีโทรศัพท์/ตู้โทรศัพท์สาธารณะเข้าถึง จำนวน 8 หมู่บ้าน ปัจจุบันประชาชนในเขตตำบลสำนักท้อนมีการใช้โทรศัพท์มือถืออย่างแพร่หลาย เนื่องจากมีความสะดวกในการใช้งานและราคาไม่สูงมาก

การประปา

หมู่บ้านที่มีประปาใช้ จำนวน 8 หมู่บ้าน แต่ยังไม่ครอบคลุมทุกพื้นที่ ทั้งนี้ มีประชากรที่ใช้ประปาจำนวน 3,902 ครั้วเรือน

การไฟฟ้า

หมู่บ้านที่มีไฟฟ้าใช้ จำนวน 8 หมู่บ้าน แต่ยังไม่ครอบคลุมทุกพื้นที่ที่อยู่ห่างไกล ทั้งนี้ มีประชากรที่ใช้ไฟฟ้า จำนวน 3,902 ครั้วเรือน

อุตสาหกรรม

มีสถานประกอบการขนาดเล็ก 4 แห่ง

ความปลอดภัยในชีวิตและทรัพย์สิน

มีตู้ยามตำรวจ 1 แห่ง และสถานีดับเพลิง 1 แห่ง

แหล่งท่องเที่ยว

มีสนามกอล์ฟกรีนวัลเลย์ ภู่น้อยอง และสมาคมกีฬาเรือพาย หมู่บ้าน OTOP นวัตกรรม จำนวน 2 หมู่บ้าน และวัดซากหมาก

๑๕. ผู้นำชุมชน กลุ่มองค์กร

การรวมกลุ่มของประชาชนภายใต้การบริหารจัดการและการสนับสนุนการดำเนินงานแยกประเภทกลุ่ม

-	กลุ่มอาชีพ	๒๓	กลุ่ม
-	กลุ่มออมทรัพย์	๑	กลุ่ม
-	กลุ่มเยาวชนตำบล	๑	กลุ่ม
-	กลุ่มพลังมวลชน	๘	กลุ่ม
-	กลุ่มสตรี	๘	กลุ่ม
-	กลุ่มกองทุนหมู่บ้านและชุมชนเมือง	๘	กลุ่ม

ส่วนที่ ๒

แนวทางการพัฒนาสารสนเทศตำบลต้นแบบเพื่อการพัฒนาคุณภาพชีวิต

ปี ๒๕๖๒ สำนักงานพัฒนาชุมชนจังหวัดระยองได้พิจารณาคัดเลือกให้ ตำบลสำนักท้อน อำเภอบ้านฉาง จังหวัดระยอง เป็นสารสนเทศตำบลต้นแบบเพื่อการพัฒนาคุณภาพชีวิต ระดับจังหวัด โดยพิจารณาจากคุณสมบัติที่กรมการพัฒนาชุมชนได้ให้แนวทาง คือ

๑. องค์กรปกครองส่วนท้องถิ่น ผู้นำและคนในตำบลมีความสนใจ ใฝ่รู้ และให้ความสำคัญกับการจัดการข้อมูลเพื่อนำไปใช้ประโยชน์
๒. เป็นตำบลที่ได้รับการสนับสนุน และมีการประสานงาน/บูรณาการงาน งบประมาณร่วมกับส่วนราชการ หน่วยงานภาคี ฯลฯ ในด้านการพัฒนาอย่างต่อเนื่อง

โดยการขับเคลื่อนการทำงานงานสารสนเทศตำบลต้นแบบเพื่อการพัฒนาคุณภาพชีวิตมีกระบวนการทำงาน ๕ กระบวนการ ประกอบด้วย



กระบวนการที่ ๑ สร้างความเข้าใจร่วมกัน

เพื่อให้กลุ่มเป้าหมายเข้าใจถึงความสำคัญของข้อมูล และการใช้ประโยชน์ข้อมูล

- ตำบลมีข้อมูล ได้แก่ ข้อมูล จปฐ. กชช.๒ค ทุนชุมชน และแผนชุมชน ฯลฯ
- ข้อมูลที่มีบอกให้ทราบถึง สภาพตำบล คุณภาพชีวิต สภาพปัญหาต่างๆ สถานะทางเศรษฐกิจ ฯลฯ
- ตำบลนำข้อมูลที่มีไปใช้ประโยชน์เพื่อ วางแผนพัฒนาตำบล ขอรับการสนับสนุนงบประมาณ ฯลฯ

กระบวนการที่ ๒ กำหนดความต้องการร่วมกัน

ตำบลร่วมกันกำหนดวิสัยทัศน์ของตำบล วิเคราะห์ความต้องการสารสนเทศของคนในตำบล และออกแบบระบบสารสนเทศของตำบล โดยใช้การมีส่วนร่วม และกระบวนการเรียนรู้แบบมีส่วนร่วม มองหาแหล่งงบประมาณที่จะมาสนับสนุนในการดำเนินโครงการฯ และดำเนินการ

กระบวนการงานที่ ๓ ร่วมกันจัดทำสารสนเทศ

ตำบลร่วมกันดำเนินการจัดทำสารสนเทศ ดังนี้

- รวบรวมข้อมูลของตำบล
- จัดประเภทข้อมูล ได้แก่ ข้อมูลด้านเศรษฐกิจ ด้านสังคม ด้านการคมนาคม ด้านวัฒนธรรม ฯลฯ เลือกรูปแบบสารสนเทศที่ตำบลต้องการจัดทำ ได้แก่ เอกสาร บอร์ด แผนภาพ ออนไลน์ ฯลฯ

กระบวนการงานที่ ๔ แลกเปลี่ยนเรียนรู้

ตำบลร่วมประชุมแลกเปลี่ยนเรียนรู้ ในประเด็น ความสัมพันธ์ระหว่าง ข้อมูล - สารสนเทศ - รายงานการพัฒนาหมู่บ้าน (VDR) - รายงานการพัฒนาตำบล (TDR)

กระบวนการงานที่ ๕ การเผยแพร่และบำรุงรักษา

- ตำบลนำสารสนเทศเพื่อการพัฒนาคุณภาพชีวิตของตำบลเผยแพร่ผ่านช่องทางประชาสัมพันธ์ต่าง ๆ

- ตำบลประสานหน่วยงานและองค์กรในตำบล ให้การสนับสนุนการดำเนินงานของระบบสารสนเทศที่พัฒนาขึ้น เพื่อบำรุงรักษาให้ระบบสารสนเทศมีความต่อเนื่องและยั่งยืน

แผนการดำเนินงานพัฒนาตำบลสารสนเทศต้นแบบเพื่อการพัฒนาคุณภาพชีวิตระดับจังหวัด

ที่	ระยะเวลา	กิจกรรม	กลุ่มเป้าหมาย	หน่วยดำเนินการ (ผู้รับผิดชอบ)	หมายเหตุ
๑	ก.พ. ๖๒	คัดเลือกตำบลจัดทำสารสนเทศต้นแบบเพื่อการพัฒนาคุณภาพชีวิต ระดับจังหวัด		จังหวัด	จังหวัดแจ้งผลการพิจารณาให้กรมฯ
๒	มี.ค.-เม.ย. ๖๒	๑) จัดเวทีตำบลสารสนเทศเพื่อการพัฒนาคุณภาพชีวิตระดับจังหวัด		จังหวัด/อำเภอ	- จังหวัดร่วมกับอำเภอสนับสนุนดำเนินงาน
		๒) ดำเนินการเบิกจ่ายงบประมาณในงานพัฒนาตำบลสารสนเทศต้นแบบฯ ระดับจังหวัด		จังหวัด	- ตำบลต้นแบบฯ ระดับจังหวัดเบิกจ่ายงบฯ ภายในไตรมาสที่ ๒
๓	เม.ย.-พ.ค. ๖๒	ดำเนินการตำบลสารสนเทศต้นแบบฯ ระดับจังหวัด			
๔	พ.ค.๖๒	ดำเนินการถอดบทเรียนตำบลต้นแบบฯ ระดับจังหวัด	คณะทำงานฯ ระดับตำบล	จังหวัด/อำเภอ	
๕	พ.ค.๖๒	จังหวัดรวบรวมไฟล์ถอดบทเรียนตำบลต้นแบบฯ ระดับจังหวัด ส่งกรมฯ ตามกำหนด		จังหวัด/อำเภอ	
๖	มิ.ย.-ก.ย. ๖๒	จังหวัด/อำเภอ เผยแพร่ประชาสัมพันธ์การดำเนินการตำบลสารสนเทศต้นแบบฯ บนเว็บไซต์		จังหวัด/อำเภอ	

สำนักงานพัฒนาชุมชนอำเภอบ้านฉาง ได้นำแนวทางการดำเนินงานและแผนดำเนินงานพัฒนา
สารสนเทศตำบลต้นแบบเพื่อการพัฒนาคุณภาพชีวิตระดับจังหวัด โดยดำเนินการตามขั้นตอน ดังนี้

๒.๑ การบริหารจัดการจัดการ

◆ คณะทำงานบริหารสารสนเทศตำบลต้นแบบเพื่อการพัฒนาคุณภาพชีวิตระดับตำบล ที่ประกอบด้วย ตัวแทนหมู่บ้าน เข้าร่วมดำเนินการ

ปี ๒๕๖๒ อำเภอบ้านฉางได้แต่งตั้งคณะทำงานบริหารตำบลสารสนเทศต้นแบบเพื่อการพัฒนา
คุณภาพชีวิตระดับตำบล เพื่อเป็นกลไกในการขับเคลื่อนและพัฒนาสารสนเทศตำบลต้นแบบฯ ระดับจังหวัด
ตำบลสำนักท้อน อำเภอบ้านฉาง จังหวัดระยอง ให้บรรลุเป้าหมาย มีประสิทธิภาพตามคำสั่งอำเภอบ้านฉาง
ที่ ๑๓๓/๒๕๖๒ ลงวันที่ ๒ พฤษภาคม ๒๕๖๒ (ฉบับแก้ไข) ประกอบด้วย

นายทัศนัย ทองคต	นายกอบต.สำนักท้อน	หัวหน้าคณะทำงาน
นายมานพ ผาสุข	ปลัดอบต.สำนักท้อน	รองหัวหน้าคณะทำงาน
นายชาลิต ร่มริน	กำนันตำบลสำนักท้อน	รองหัวหน้าคณะทำงาน
นางสาวยุพา จึงสกุล	ผู้ใหญ่บ้านหมู่ ๑	คณะทำงาน
นายมานิตย์ เสี่ยงมวงษ์	ผู้ใหญ่บ้านหมู่ ๒	คณะทำงาน
นายญาณชาติ สำราญจิตร	ผู้ใหญ่บ้านหมู่ ๓	คณะทำงาน
นายอำพล ใจเอื้อ	ผู้ใหญ่บ้านหมู่ ๕	คณะทำงาน
นายรณชัย ฮวดศรี	ผู้ใหญ่บ้านหมู่ ๖	คณะทำงาน
นางสาวอาภรณ์ ทองคต	ผู้ใหญ่บ้านหมู่ ๗	คณะทำงาน
นางสาววิมล ลือศักดิ์สวัสดิ์	ผู้ใหญ่บ้านหมู่ ๘	คณะทำงาน
นางสาวประวีร์รัชย์ พรหมชาติ	ผู้แทนหมู่บ้านหมู่ ๑	คณะทำงาน
นายสุริยันต์ เพ็งสมบูรณ์	ผู้แทนหมู่บ้านหมู่ ๒	คณะทำงาน
นางสาวอาทิตย์ยา บุญกลิ่น	ผู้แทนหมู่บ้านหมู่ ๓	คณะทำงาน
นางสาวณัฐฤกฤดา เพ็ชรสัมพันธ์	ผู้แทนหมู่บ้านหมู่ ๔	คณะทำงาน
นางสาวชัชชลี สาเทียน	ผู้แทนหมู่บ้านหมู่ ๕	คณะทำงาน
นายอนันต์ อินอ่อน	ผู้แทนหมู่บ้านหมู่ ๖	คณะทำงาน
นางจรรุณี สุขโชค	ผู้แทนหมู่บ้านหมู่ ๗	คณะทำงาน
นางสาวอุษา ทองเจริญ	ผู้แทนหมู่บ้านหมู่ ๘	คณะทำงาน
นางปทุมณา ศรีสร้อยพราว	หน.ฝ่ายสวัสดิการสังคม	คณะทำงาน/เลขานุการ
นางสาวภัททิรา ปุรินทรภิบาล	พัฒนากรผู้ประสานงานตำบล	คณะทำงาน/เลขานุการ
นายพิทักษ์พงษ์ อินเนตร	นักวิชาการพัฒนาชุมชนรับผิดชอบงาน	คณะทำงาน/ผช.เลขานุการ

รายละเอียดคำสั่งฯ แนบท้ายภาคผนวก โดยให้คณะทำงานมีหน้าที่ประชุมสร้างความเข้าใจการดำเนินงาน
แลกเปลี่ยนเรียนรู้รูปแบบสารสนเทศ กำหนดความต้องการสารสนเทศของตำบลโดยใช้การมีส่วนร่วมและ
กระบวนการเรียนรู้ ร่วมกันจัดทำสารสนเทศของตำบลให้มีประสิทธิภาพเพื่อใช้ประโยชน์ในการพัฒนาคุณภาพ
ชีวิต เผยแพร่สารสนเทศเพื่อการพัฒนาคุณภาพชีวิตของตำบลผ่านช่องทางต่างๆ และบำรุงรักษาระบบ
สารสนเทศของตำบลให้มีความต่อเนื่องและยั่งยืน

นอกจากนั้น อบต.สำนักท้อน ได้จัดตั้งคณะกรรมการสนับสนุนการดำเนินงานของคณะกรรมการบริหารสารสนเทศตำบลต้นแบบฯ คือ คณะทำงานบริหารสารสนเทศตำบลต้นแบบฯ อบต.สำนักท้อน ตามคำสั่ง อบต.สำนักท้อน ที่ ๒๑๖*๒๕๖๒ ลงวันที่ ๕ เมษายน ๒๕๖๒ ประกอบด้วย

นายมานพ ผาสุก	ปลัดอบต.สำนักท้อน	หัวหน้าคณะทำงาน
นางสาวบุปผา หงส์ทะนี	ผอ.กองการศึกษาฯ	คณะทำงาน
นายอนันต์ เหมภัทรธร	หน.ฝ่ายช่างออกแบบฯ	คณะทำงาน
นายสิทธิพัสสุ โรจนคุณวิสิฐ	นิติกร	คณะทำงาน
นางสาวอิงอร แก้วเรือนทอง	นักวิชาการการเงินและบัญชี	คณะทำงาน
นายวิชาญ บุญขำ	สมาชิกสภาอบต.สำนักท้อน	คณะทำงาน
นายชอุณหม์ คำคลองตัน	สมาชิกสภาอบต.สำนักท้อน	คณะทำงาน
นายเกษม ปานตัน	สมาชิกสภาอบต.สำนักท้อน	คณะทำงาน
นายสุพล ศรีมงคล	สมาชิกสภาอบต.สำนักท้อน	คณะทำงาน
นางสำอองค์ หล้าผาสุก	สมาชิกสภาอบต.สำนักท้อน	คณะทำงาน
นายธวัช คมกล้า	สมาชิกสภาอบต.สำนักท้อน	คณะทำงาน
นายวิรัช คลองเพชร	สมาชิกสภาอบต.สำนักท้อน	คณะทำงาน
นางชวณพิศ เสริมกิจ	สมาชิกสภาอบต.สำนักท้อน	คณะทำงาน
นางปทุมณา ศรีสร้อยพราว	หน.ฝ่ายสวัสดิการสังคม	คณะทำงาน/เลขานุการ
นางสุอารีย์ กลิ่นสุคนธ์	ผช.จพง.พัฒนาชุมชน	คณะทำงาน/ผช.เลขานุการ

โดยองค์การบริหารส่วนตำบลสำนักท้อนเป็นหน่วยงานแกนกลาง ทำหน้าที่บริหารจัดการ และประสานความร่วมมือกับทุกภาคส่วน เพื่อให้เกิดประสิทธิภาพและประสิทธิผลในการดำเนินงานต่อไป

◆ สถานที่ดำเนินการ

ดำเนินการจัดทำสารสนเทศตำบลต้นแบบเพื่อการพัฒนาคุณภาพชีวิต ณ องค์การบริหารส่วนตำบลสำนักท้อน อำเภอบ้านฉาง จังหวัดระยอง ซึ่งใช้เป็นสถานที่สำหรับจัดเวทีประชาคม จัดทำข้อมูลสารสนเทศ และเผยแพร่ประชาสัมพันธ์สารสนเทศตำบลต้นแบบเพื่อการพัฒนาคุณภาพชีวิต



◆ วัสดุอุปกรณ์

การจัดทำสารสนเทศตำบลต้นแบบเพื่อการพัฒนาคุณภาพชีวิต คณะทำงานใช้อุปกรณ์คอมพิวเตอร์ในการประมวลผลข้อมูลโดยโปรแกรม CIA เพื่อวิเคราะห์ข้อมูล วิเคราะห์สภาพปัญหาคุณภาพชีวิต เพื่อให้คนในตำบลได้เข้าใจถึงสภาพปัญหาและระดับคุณภาพชีวิตของตำบล และใช้คอมพิวเตอร์เป็นเครื่องมือในการจัดทำ และเผยแพร่ประชาสัมพันธ์ข้อมูล/ผลการดำเนินงานสารสนเทศตำบลต้นแบบผ่านสื่อสังคมออนไลน์ เช่น เว็บไซต์ Facebook และ Line เป็นต้น

๒.๒ การขับเคลื่อนสารสนเทศตำบลต้นแบบฯ และการวิเคราะห์ข้อมูล โดยคณะทำงานฯ

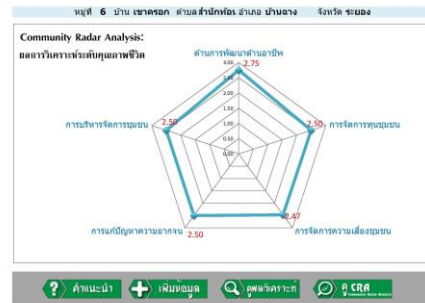
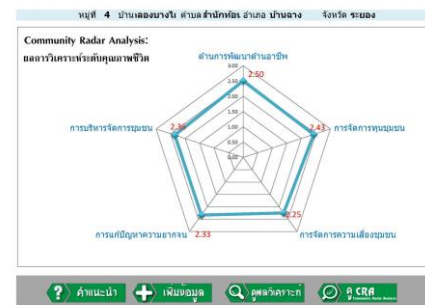
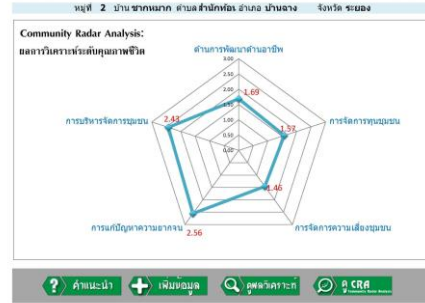
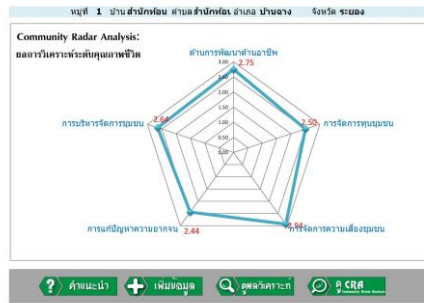
ตำบลสำนักท้อนได้ขับเคลื่อนการดำเนินงานสารสนเทศตำบลต้นแบบฯ โดยใช้คณะทำงานบริหารสารสนเทศตำบลต้นแบบฯ เป็นกลไกในการขับเคลื่อนกระบวนการทำงาน ๕ กระบวนการ ดังนี้

◆ กระบวนการที่ ๑ สร้างความเข้าใจร่วมกัน

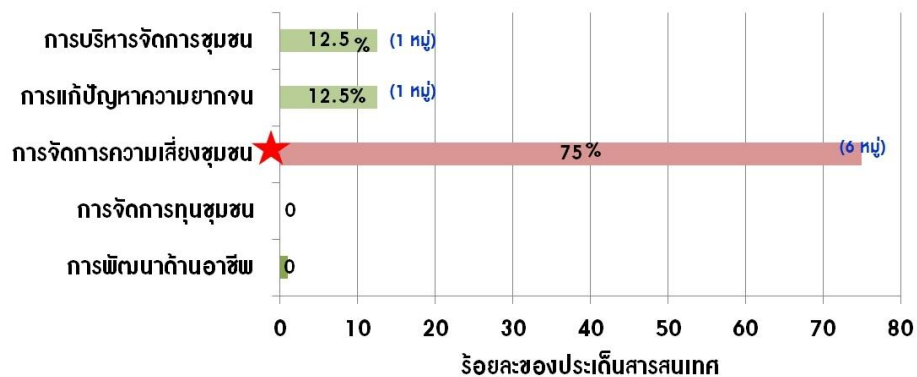
สำนักงานพัฒนาชุมชนจังหวัดและอำเภอ ร่วมกับองค์การบริหารส่วนตำบลสำนักท้อน และผู้แทนของตำบลสารสนเทศฯ ประกอบด้วย ผู้บริหารองค์กรปกครองส่วนท้องถิ่น สมาชิกสภาเทศบาลตำบล ผู้ใหญ่บ้าน ผู้นำกลุ่มองค์กรของทุกหมู่บ้าน รวมจำนวน ๘ หมู่บ้าน ๓๕ คน ร่วมประชุมเพื่อสร้างความรู้ความเข้าใจเกี่ยวกับการดำเนินงานตามกิจกรรมสารสนเทศตำบลต้นแบบฯ เมื่อวันที่ ๓๐ เมษายน ๒๕๖๑ ณ ห้องประชุมองค์การบริหารส่วนตำบลสำนักท้อน อำเภอบ้านฉาง จังหวัดระยอง พบว่า ตำบลสำนักท้อน อำเภอบ้านฉาง มีข้อมูล จปฐ. ปี ๒๕๖๑ ข้อมูล กชช. ๒๓ ปี ๒๕๖๐ ข้อมูลแหล่งน้ำ ข้อมูลโครงสร้างพื้นฐาน ข้อมูลด้านการเกษตร ผู้นำกลุ่มอาชีพ และกลุ่มทุนชุมชน เช่น กลุ่มออมทรัพย์เพื่อการผลิต กองทุนหมู่บ้าน ฯลฯ ซึ่งข้อมูลเหล่านี้สะท้อนภาพของตำบลในทุกๆ ด้าน เช่น ข้อมูลทั่วไป เศรษฐกิจ สังคม การเมือง การปกครอง ฯลฯ สามารถบ่งบอกคุณภาพชีวิต สภาพปัญหาด้านต่างๆ และอื่นๆ อีกมากมาย และได้นำข้อมูลที่มีอยู่ไปวิเคราะห์ และใช้ในการจัดทำพัฒนาตำบล จัดทำแผนงาน/โครงการ/กิจกรรมต่าง ๆ ทั้งที่ดำเนินการเอง ดำเนินการร่วม และขอรับการสนับสนุนงบประมาณจากหน่วยงานภาครัฐและภาคเอกชน ฯลฯ

◆ กระบวนการที่ ๒ กำหนดความต้องการร่วมกัน

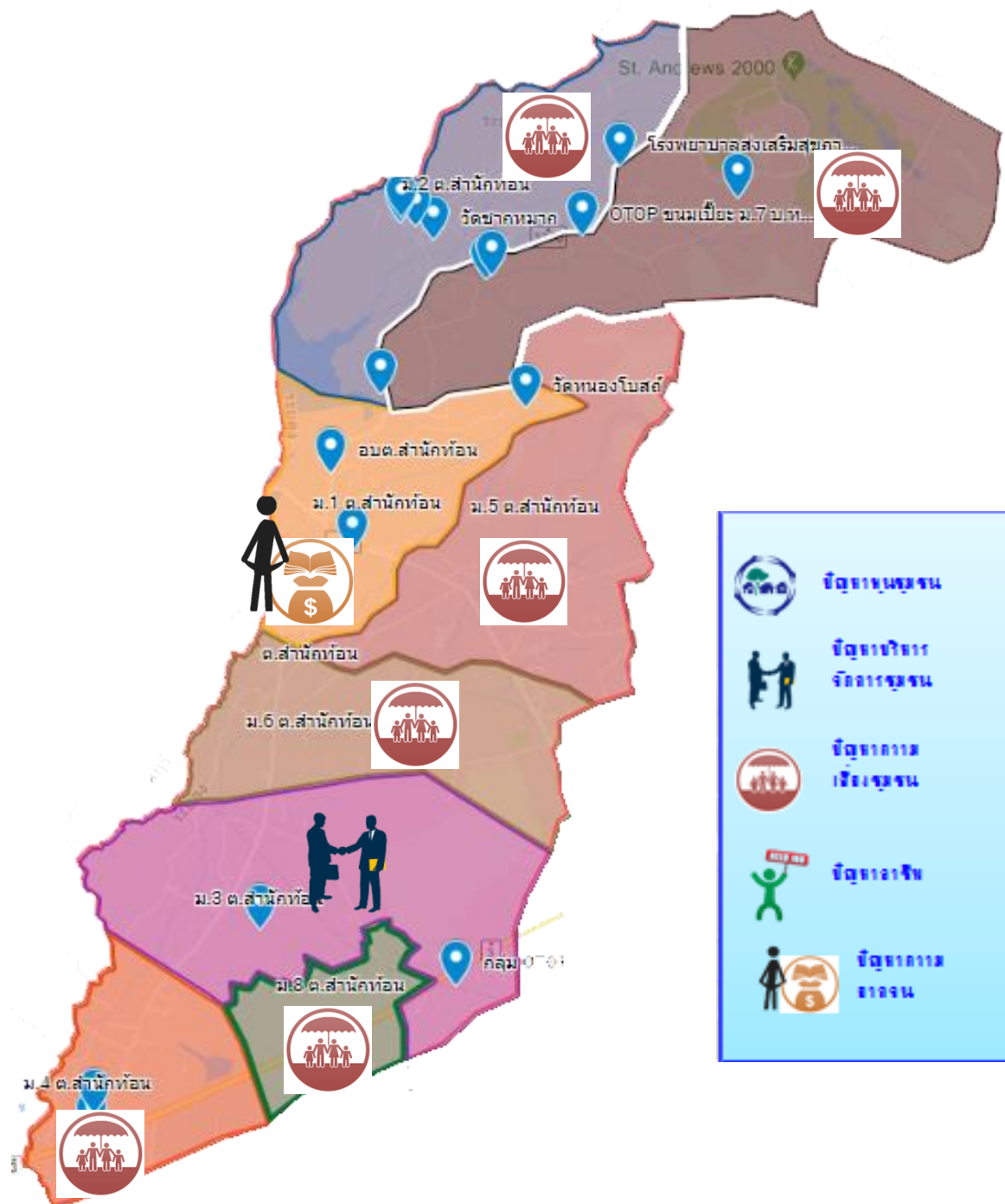
ผู้แทนของสารสนเทศตำบลต้นแบบฯ ร่วมกันวิเคราะห์ข้อมูลโดยใช้กระบวนการมีส่วนร่วมของคนในชุมชน และใช้โปรแกรม Community Information Radar Analysis : CIA เป็นเครื่องมือในการวิเคราะห์ข้อมูล เพื่อให้ทราบปัญหาของตำบล จากข้อมูลที่มีอยู่โดยเจ้าหน้าที่พัฒนาชุมชนจังหวัด/อำเภอเป็นผู้สนับสนุนให้คณะทำงานบริหารสารสนเทศตำบลต้นแบบฯ ใช้งานโปรแกรม CIA ในการวิเคราะห์ข้อมูลของแต่ละหมู่บ้าน ได้ผลการวิเคราะห์ ดังนี้



สารสนเทศตำบลต้นแบบฯ ท.สำนักทอง



จากการวิเคราะห์ข้อมูล พบว่า ตำบลสำนักท้อนมีความต้องการที่จะใช้สารสนเทศชุมชนในการพัฒนาคุณภาพชีวิต ด้านการจัดการความเสี่ยงของชุมชน



ประเด็นปัญหาที่ต้องการแก้ไข

ซึ่งจากประเด็นสารสนเทศชุมชนในการพัฒนาคุณภาพชีวิต “ด้านการจัดการความเสี่ยงของชุมชน” ประกอบด้วย ปัญหาที่ตำบลต้องการแก้ไขร่วมกัน ได้แก่

ด้านการจัดการความเสี่ยงชุมชน

๑) ปัญหาเสาเสตติ

ปัญหาเสาเสตติในชุมชนของตำบลสำนักท้อน ได้รับข้อมูลจากสถานีตำรวจภูธรบ้านฉางว่ามีผู้เสตติผู้ค้ายาเสตติในพื้นที่ เนื่องจากเป็นพื้นที่รอยต่อกับจังหวัดชลบุรี ที่ใช้เป็นแหล่งหลบหนีการปราบปรามกีดกันจากเจ้าหน้าที่ทั้งสองจังหวัด ส่งผลให้เกิดความไม่ปลอดภัยในชีวิตและทรัพย์สิน ก่อให้เกิดปัญหาอาชญากรรมตามมา

๒) ความปลอดภัยทางถนนในชุมชน

ปัจจุบันมีประชาชนในตำบลใช้รถยนต์และจักรยานยนต์ส่วนตัวในการเดินทางมากขึ้น และถนนหลายแห่งในหมู่บ้านมีจุดเสี่ยงที่จะเกิดอุบัติเหตุได้ และถนนบางเส้นเกิดความชำรุดเป็นหลุมเป็นบ่อ (อยู่ระหว่างการเสนอซ่อมแซมต่อ อบต.สำนักท้อน) เหล่านี้ก่อให้เกิดอันตรายต่อผู้ใช้รถใช้ถนนในชุมชน

๓) ความปลอดภัยในชีวิตและทรัพย์สิน

พื้นที่ของตำบลสำนักท้อนเป็นพื้นที่รอยต่อกับจังหวัดชลบุรี และมีลักษณะของความเป็นเมืองสูง มีห้องเช่า บ้านพัก และบ้านจัดสรรสำหรับคนต่างถิ่น/ต่างด้าว ที่เข้ามาทำงานในเขตอุตสาหกรรม/ธุรกิจ ได้อยู่อาศัย จึงประสบปัญหากับความปลอดภัยในชีวิตและทรัพย์สินของคนในตำบล

◆ กระบวนการที่ ๓ ร่วมกันจัดทำสารสนเทศ

การจัดทำแผนงานบูรณาการโครงการเพื่อการพัฒนาคุณภาพชีวิต

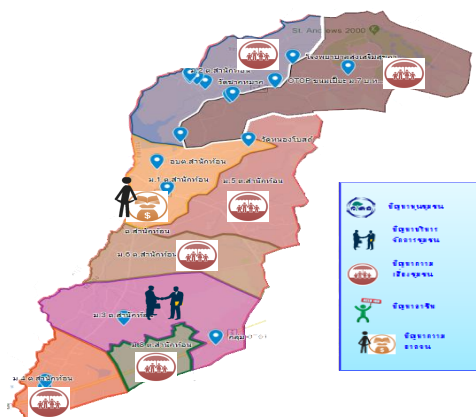

คณะกรรมการบริหารสารสนเทศตำบลต้นแบบเพื่อการพัฒนาคุณภาพชีวิตตำบลสำนักท้อนได้ร่วมกันจัดทำแผนงานบูรณาการร่วมกับองค์การบริหารส่วนตำบลสำนักท้อน หน่วยงานภาคีการพัฒนา ได้แก่ พัฒนาชุมชน กศน. สาธารณสุข ปกครอง ตำรวจ และภาคเอกชน ได้จัดทำแผนงาน/โครงการเพื่อแก้ไขปัญหาด้านการจัดการความเสี่ยงในชุมชน เพื่อให้ประชาชนในตำบลสำนักท้อนได้รับมีความปลอดภัยในชีวิตและทรัพย์สิน มีความรักความสามัคคี มีคุณภาพชีวิตที่ดี และมีความสุข

ด้านการจัดการความเสี่ยงชุมชน

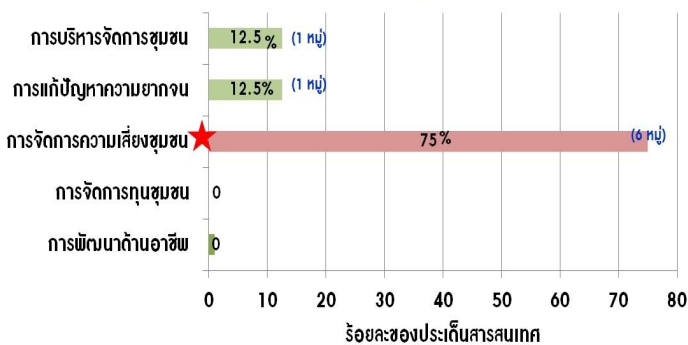
ที่	กิจกรรม/โครงการ	งบประมาณ (บาท)	เป้าหมาย	ระยะเวลา ดำเนินการ	หน่วยงานที่ให้การ สนับสนุน/ส่งเสริม
ปัญหาเสพติด					
๑	โครงการป้องกันและ แก้ไขปัญหาเสพติด ในชุมชน	๔๖๐,๘๐๐	ประชาชนทั่วไปใน ตำบลสำนักท้อน	พ.ค.-ก.ย. ๖๒	อบต.สำนักท้อน/ /ตำรวจ/ปกครอง
๒	โครงการครอบครัว อบอุ่นเพิ่มพูนศักยภาพ ความเข้มแข็งชุมชน	๒๐๐,๐๐๐	ประชาชนทั่วไปใน ตำบลสำนักท้อน	พ.ค.-ก.ย. ๖๒	อบต.สำนักท้อน/ สาธารณสุข
๓	โครงการพัฒนาศักยภาพ สภาเด็กและเยาวชน ตำบลสำนักท้อน	๑๕๐,๐๐๐	เด็กและเยาวชนใน ตำบลสำนักท้อน	พ.ค.-ก.ย. ๖๒	อบต.สำนักท้อน/ กศน./สถานศึกษา
๔	โครงการอบรมความรู้ และจัดแข่งขันกีฬาทาง น้ำแก่เด็กเยาวชน	๑๐๐,๐๐๐	เด็กและเยาวชนใน ตำบลสำนักท้อน	พ.ค.-ก.ย. ๖๒	อบต.สำนักท้อน/ สถานศึกษา/ศูนย์ ฝึกกีฬาเรือพายราช นาวิ
ปัญหาความปลอดภัยทางถนนในชุมชน					
๕	โครงการปรับปรุงถนน ดินและถนนลูกรังภายใน หมู่บ้าน	๘,๐๐๐,๐๐๐	ประชาชนในพื้นที่ ตำบลสำนักท้อน	พ.ค.-ก.ย. ๖๒	อบต.สำนักท้อน
๖	กิจกรรมทำสัญลักษณ์ เตือนบนทางแยกและ ทางอันตรายของหมู่บ้าน	๒๔,๐๐๐	ประชาชนในพื้นที่ ตำบลสำนักท้อน	พ.ค.-ก.ย. ๖๒	หมู่บ้าน
๗	โครงการจัดตั้ง ศูนย์บริการช่วงเทศกาล	๘๐,๐๐๐	ประชาชนในพื้นที่ ตำบลสำนักท้อน	พ.ค.-ก.ย. ๖๒	อบต.สำนักท้อน/ ปกครอง/ตำรวจ
ปัญหาความปลอดภัยในชีวิตและทรัพย์สิน					
๘	กิจกรรมการสร้างเสริม ความปลอดภัยในชุมชน ของหมู่บ้าน	ไม่ใช้งบฯ	ประชาชนในพื้นที่ ตำบลสำนักท้อน	พ.ค.-ก.ย. ๖๒	อบต.สำนักท้อน/ ปกครอง/ตำรวจ
๙	กิจกรรมสำรวจความ เสี่ยง ฝ้าระวังภัย อันตราย และเตรียม ความพร้อมในการรับมือ เหตุการณ์ฉุกเฉิน	ไม่ใช้งบฯ	ประชาชนในพื้นที่ ตำบลสำนักท้อน	พ.ค.-ก.ย. ๖๒	อบต.สำนักท้อน/ ปกครอง/ตำรวจ

การจัดทำสารสนเทศภูมิศาสตร์ของตำบลสำนักท้อน

ผู้นำชุมชนทุกหมู่บ้าน ประกอบด้วย ผู้ใหญ่บ้าน ผู้ช่วยผู้ใหญ่บ้าน ผู้นำกลุ่มองค์กร ประชาชน ชาวบ้าน ร่วมกับองค์การบริหารส่วนตำบลสำนักท้อน สำนักงานพัฒนาชุมชนอำเภอบ้านฉาง และสำนักงานพัฒนาชุมชนจังหวัดระยอง ดำเนินการจัดทำสารสนเทศภูมิศาสตร์ (GIS) เพื่อพัฒนาคุณภาพชีวิตระดับตำบล โดยการวาดขอบเขตแผนที่หมู่บ้านและปักหมุดบน Google Map โดยผู้นำชุมชนแต่ละหมู่บ้านมาร่วมเวทีชี้แนวเขตหมู่บ้านแต่ละหมู่บ้าน และปักหมุดสถานที่สำคัญ กิจกรรมหลักที่โดดเด่นแต่ละหมู่บ้าน พร้อมทั้งได้นำเสนอผลการจัดทำสารสนเทศภูมิศาสตร์ต่อคณะทำงานบริหารตำบลสารสนเทศต้นแบบเพื่อการพัฒนาคุณภาพชีวิตระดับตำบล



สารสนเทศตำบลต้นแบบฯ ต.สำนักท้อน

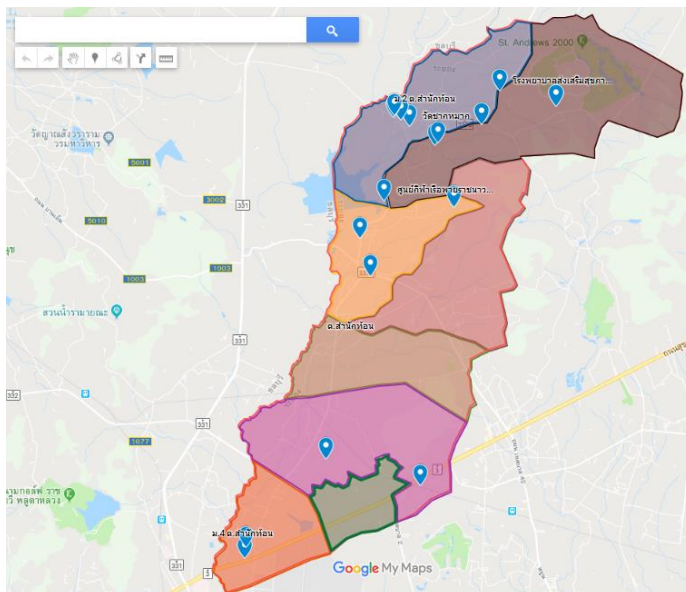


สารสนเทศตำบลต้นแบบฯ
ดู 24 ครั้ง

บันทึกการเปลี่ยนแปลงทั้งหมดลงในไดเรกทอรีแล้ว

เพิ่มเลเยอร์ แชร์ ดูตัวอย่าง

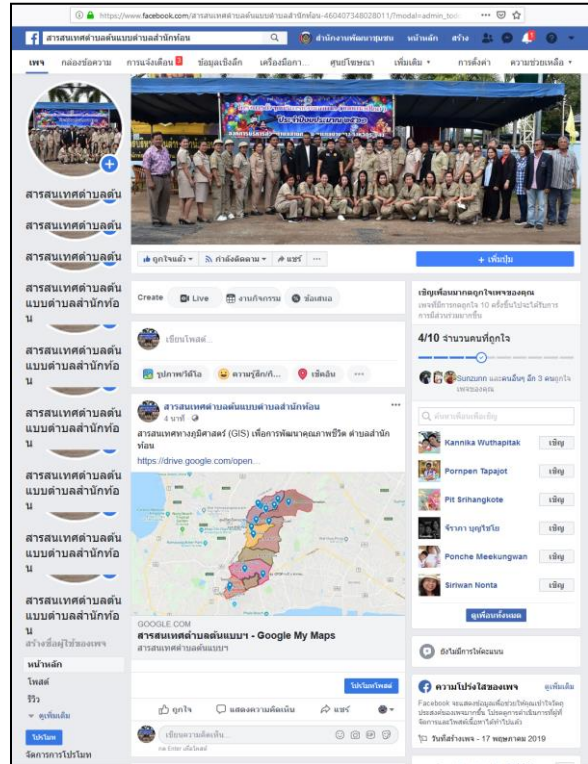
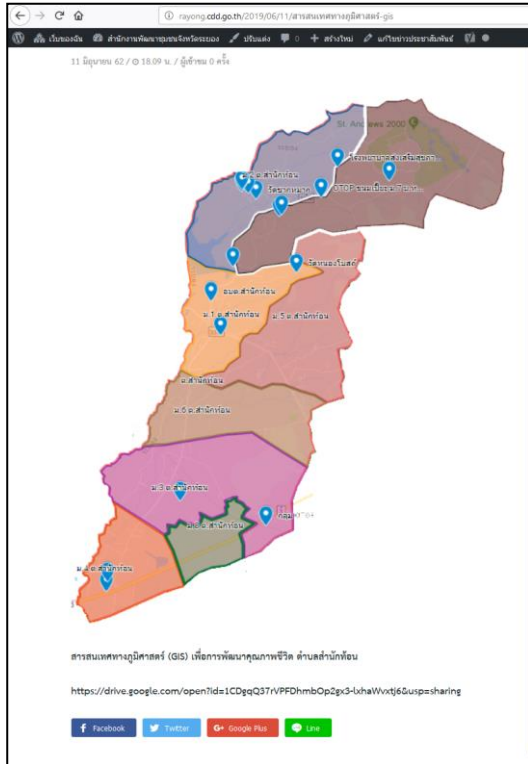
- อบต.สำนักท้อน
- วัดหนองโบสถ์
- วัดชากหมาก
- โรงเรียน วัดชากหมาก
- โรงเรียนบ้านคลองบางไผ่
- วัดคลองบางไผ่
- โรงพยาบาลส่งเสริมสุขภาพตำบล...
- โรงพยาบาลส่งเสริมสุขภาพตำบล...
- กลุ่มออมทรัพย์ฯ บ.หนองตะเคียน
- กลุ่มออมทรัพย์ฯ บ. ชากหมาก
- หมู่บ้าน OTOP นวัตกรรม บ.หนองค...
- หมู่บ้าน OTOP นวัตกรรม บ.สำนักท...
- โรงเรียนผู้สูงอายุอนุรักษาราวี...
- กลุ่ม OTOP กะปิ บ. ชากหมาก น.8
- ศูนย์กีฬาเรือพายราชาวี อ่างเกี...
- St. Andrews International Sc...
- OTOP ขนมะเขีเยาะ น.7 บ.หนองตะ...



และนำผลสารสนเทศทางภูมิศาสตร์ (GIS) เพื่อการพัฒนาคุณภาพชีวิต ตำบลสำนักท้อน ตามลิงค์ด้านล่างนี้ <https://drive.google.com/open?id=๑CDgqQ๓๗rVPFDhmbOp๒gx๓-lxhaWvxj๖&usp=sharing> เผยแพร่ผ่านเว็บไซต์และ Facebook

เว็บไซต์

Facebook



การดำเนินกิจกรรม/โครงการเชิงบูรณาการ

คณะทำงานบริหารสารสนเทศตำบลต้นแบบเพื่อการพัฒนาคุณภาพชีวิตตำบลสำนักท้อนได้ดำเนินกิจกรรม/โครงการจากการจัดทำแผนงานบูรณาการ เพื่อแก้ไขปัญหาและพัฒนาคุณภาพชีวิตของคนในตำบลสำนักท้อน ในด้านการจัดการความเสี่ยงชุมชน ดังนี้

ปัญหายาเสพติด

๑. โครงการป้องกันและแก้ไขปัญหายาเสพติดในชุมชน

ดำเนินการตั้งจุดตรวจที่สำคัญในหมู่บ้าน มีการเฝ้าระวัง ในระหว่างเดือนพฤษภาคม – กันยายน ๒๕๖๒ เพื่อให้ประชาชนมีประชาชนได้รับรู้ปัญหายาเสพติด เฝ้าระวัง และสร้างความเข้มแข็งในชุมชน



๒. โครงการครอบครัวอบอุ่นเพิ่มพูนศักยภาพความเข้มแข็งชุมชน

ดำเนินการระหว่างพฤษภาคม – กันยายน ๒๕๖๒ เพื่อให้ประชาชนมีความรู้ ความเข้าใจ เห็นความสำคัญ สร้างความรัก ความผูกพัน สร้างสายสัมพันธ์ในครอบครัว ชุมชนหมู่บ้าน เป็นเกราะป้องกันจากภัยจากสังคม เช่น ยาเสพติด เป็นต้น



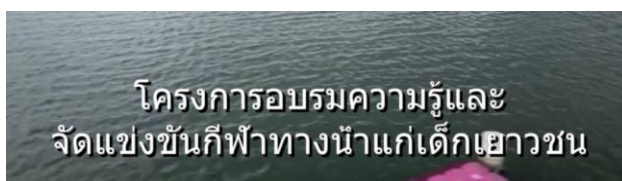
๓. โครงการพัฒนาศักยภาพสภาเด็กและเยาวชนตำบลสำนักท้อน

ดำเนินการระหว่างพฤษภาคม – กันยายน ๒๕๖๒ เพื่อให้เยาวชนรู้เท่าทันปัญหาสังคม การเตรียมรับและปรับตัวเองให้อยู่ได้ในสถานการณ์สังคมของปัจจุบันและอนาคต พร้อมทั้งสร้างเครือข่าย ความเข้มแข็งของเด็กและเยาวชนในชุมชน



๔. โครงการอบรมความรู้และจัดแข่งขันกีฬาทางน้ำแก่เด็กเยาวชน

ดำเนินการระหว่างพฤษภาคม – กันยายน ๒๕๖๒ เพื่อให้เด็กและเยาวชนใช้เวลาว่างให้เป็นประโยชน์ เพื่อให้ความรักความสามัคคี และมีสุขภาพแข็งแรง




ปัญหาความปลอดภัยทางถนนในชุมชน

๑. โครงการปรับปรุงถนนดินและถนนลูกรังภายในหมู่บ้าน

ดำเนินการระหว่างพฤษภาคม – กันยายน ๒๕๖๒ เพื่อปรับปรุงถนนให้ผู้ใช้รถใช้ถนนเดินทางได้สะดวกสบาย และปลอดภัยยิ่งขึ้น



โครงการปรับปรุงถนนดินและถนนลูกรังภายในหมู่บ้าน



โครงการปรับปรุงถนนดินและถนนลูกรังภายในหมู่บ้าน

๒. กิจกรรมทำสัญลักษณ์เตือนบนทางแยกและทางอันตรายของหมู่บ้าน

ดำเนินการระหว่างพฤษภาคม – กันยายน ๒๕๖๒ เพื่อจัดทำป้าย/สัญลักษณ์เตือนให้ผู้ใช้รถใช้ถนนรับรู้สภาพปัญหาของถนนและเกิดความระมัดระวังในการขับขี่บนถนนยิ่งขึ้น



๓. โครงการจัดตั้งศูนย์บริการช่วงเทศกาล

ดำเนินการระหว่างพฤษภาคม – กันยายน ๒๕๖๒ เพื่อเฝ้าระวังป้องกันความปลอดภัยในชีวิตและทรัพย์สินและป้องกันอุบัติเหตุช่วงเทศกาลสำคัญ สามารถช่วยเหลือและบรรเทาภัยต่างๆได้อย่างรวดเร็วทันที่ที่ ประชาชนผู้สัญจรไปมาปราศจากเครื่องดื่มแอลกอฮอล์ และลดจำนวนครั้งการเกิดอุบัติเหตุ จำนวนผู้เสียชีวิต และผู้บาดเจ็บให้เหลือน้อยที่สุด



โครงการจัดตั้งศูนย์บริการช่วงเทศกาล



โครงการจัดตั้งศูนย์บริการช่วงเทศกาล

ปัญหาความปลอดภัยในชีวิตและทรัพย์สิน

๑. กิจกรรมการสร้างเสริมความปลอดภัยในชุมชนของหมู่บ้าน

ดำเนินการระหว่างพฤษภาคม – กันยายน ๒๕๖๒ โดยการประชุมให้ความรู้ความเข้าใจ การเสริมสร้างความปลอดภัยในหมู่บ้าน/ตำบล ให้ความรู้ในการเฝ้าระวังความปลอดภัยในชีวิตและทรัพย์สิน



๒. กิจกรรมสำรวจความเสี่ยง เฝ้าระวังภัยอันตราย และเตรียมความพร้อมในการรับมือเหตุการณ์ฉุกเฉินต่างๆ ของหมู่บ้าน


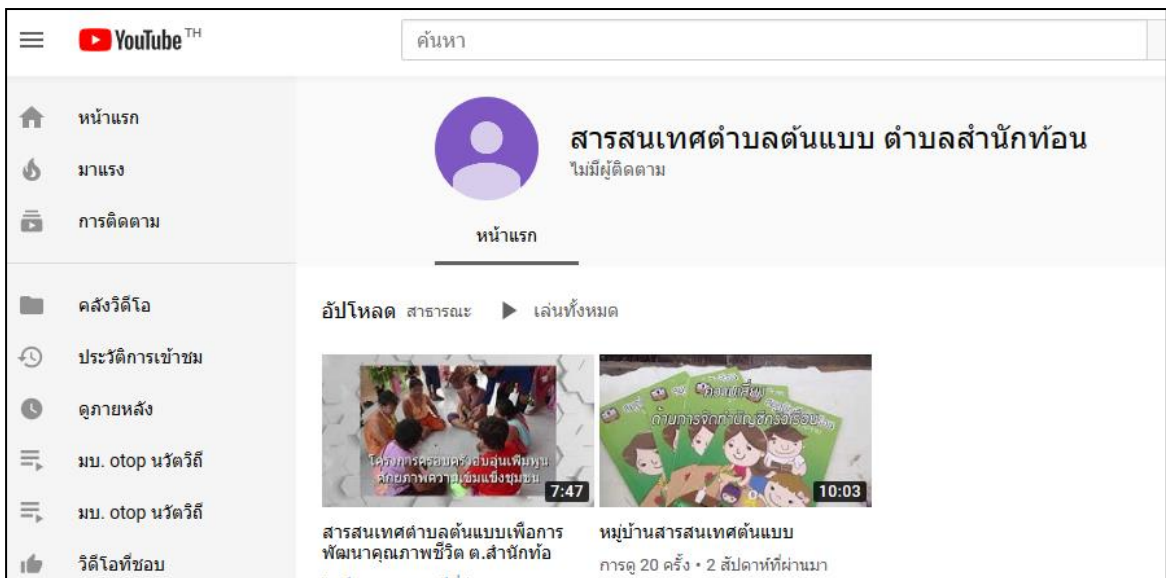
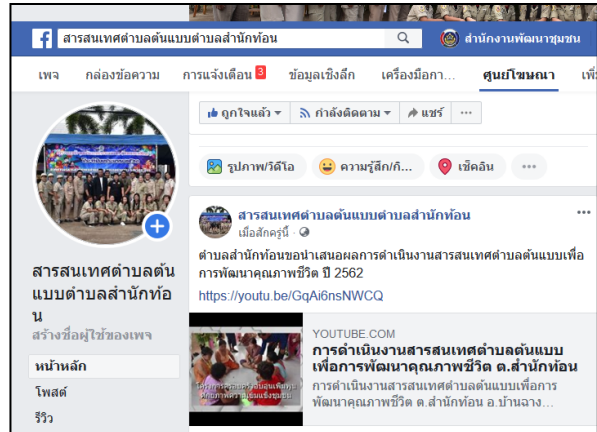
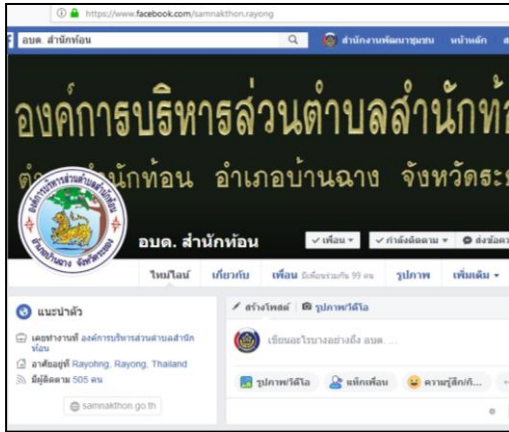
ดำเนินการระหว่างพฤษภาคม – กันยายน ๒๕๖๒ โดยตั้งจุดตรวจตามเส้นทางหลักที่สำคัญในหมู่บ้าน มีการเฝ้าระวังความปลอดภัยในชีวิตและทรัพย์สินโดยมีชุดเวรยามออกตรวจตามหมู่บ้าน



◆ กระบวนการที่ ๔ แลกเปลี่ยนเรียนรู้ร่วมกัน

คณะกรรมการบริหารสารสนเทศตำบลต้นแบบเพื่อการพัฒนาคุณภาพชีวิตตำบลสำนักท้อนได้นำผลการดำเนินงานของตำบลมาแลกเปลี่ยนเรียนรู้ร่วมกันเพื่อหาแนวทางการดำเนินงานตามแผน และร่วมกันแบ่งปัน ถ่ายทอดแนวทางการดำเนินงานร่วมกันซึ่งทำให้แผนการดำเนินงานมีความชัดเจนขึ้น และแก้ไขปัญหาที่เกิดขึ้นระหว่างการดำเนินงาน





๒.๓ ผลที่เกิดขึ้นต่อครัวเรือน หมู่บ้าน ตำบล

จากการจัดทำสารสนเทศตำบลต้นแบบเพื่อการพัฒนาคุณภาพชีวิต โดยมีการวิเคราะห์ข้อมูลสารสนเทศ นำผลการวิเคราะห์ไปจัดทำแผนงาน/โครงการบูรณาการ แผนพัฒนาตำบล และดำเนินการตามแผนงาน/โครงการเพื่อแก้ไขปัญหาและตอบสนองความต้องการของประชาชนในตำบลสำนักทอง ส่งผลให้ครัวเรือน และประชาชนในหมู่บ้าน ตำบลได้รับประโยชน์ ดังนี้



๑. คนในครัวเรือนมีคุณภาพชีวิตที่ดีขึ้น

๒. คนในครัวเรือนมีความสุขมากขึ้น



๓. ทำให้ปัญหายาเสพติดและอาชญากรรมที่เกิดจากยาเสพติดลดลง ประชาชนมีความปลอดภัยในชีวิตและทรัพย์สินจากการก่ออาชญากรรมของผู้เสพยา และผู้เสพยาได้รับการฟื้นฟูและมีคุณภาพชีวิตที่ดีขึ้น



๔. ทำให้ปัญหาอุบัติเหตุทางถนนในชุมชนลดลง และประชาชนใช้ถนนในชุมชนได้สะดวกและมีปลอดภัยยิ่งขึ้น

๕. ข้อมูลของหมู่บ้าน/ตำบลได้ถูกรวบรวมและจัดเก็บเป็นระบบมากขึ้น

๖. ตำบลเป็นที่รู้จักในวงกว้างมากขึ้น ผ่านการประชาสัมพันธ์ข้อมูลทางเว็บไซต์และสื่อสังคมออนไลน์

๗. ทำให้เกิดการแลกเปลี่ยนเรียนรู้ข้อมูลสารสนเทศชุมชนระหว่างคนใน ตำบลด้วยกันเอง และระหว่างตำบลกับหน่วยงานภายนอก



๘. ตำบลมีความเข้มแข็ง สามารถบริหารจัดการแก้ไขปัญหาคนในตำบลด้วยการใช้สารสนเทศในการวิเคราะห์ แล้วนำไปจัดทำแผนงาน กิจกรรม โครงการ เพื่อแก้ไขปัญหาและพัฒนาตำบลได้



ภาคผนวก

๑. การบริหาร

❖ คำสั่งแต่งตั้งคณะกรรมการบริหารสารสนเทศตำบลต้นแบบเพื่อการพัฒนาคุณภาพชีวิต ระดับตำบล



คำสั่งอำเภอบ้านฉาง
ที่ ๑๓๓ /๒๕๖๒

เรื่อง แต่งตั้งคณะกรรมการบริหารสารสนเทศตำบลต้นแบบเพื่อการพัฒนาคุณภาพชีวิตระดับตำบล
ปี ๒๕๖๒ ตำบลสำนักทอง อำเภอบ้านฉาง จังหวัดระยอง

กรมการพัฒนาชุมชน ได้กำหนดโครงการ/กิจกรรมตามยุทธศาสตร์กรมการพัฒนาชุมชน ประจำปีงบประมาณ พ.ศ.๒๕๖๒ โครงการบริหารจัดการสารสนเทศชุมชนเพื่อพัฒนาเศรษฐกิจชุมชนและคุณภาพชีวิต กิจกรรมย่อย การจัดทำสารสนเทศตำบลต้นแบบเพื่อการพัฒนาคุณภาพชีวิต ซึ่งจังหวัดระยองได้คัดเลือกตำบลสำนักทอง อำเภอบ้านฉาง จังหวัดระยอง เป็นพื้นที่ดำเนินการกิจกรรมสารสนเทศตำบลต้นแบบเพื่อการพัฒนาคุณภาพชีวิตระดับจังหวัด ปี ๒๕๖๒ โดยมีวัตถุประสงค์ เพื่อให้จังหวัด อำเภอบ้านฉาง ได้ใช้สารสนเทศในการพัฒนาคุณภาพชีวิต

ดังนั้น เพื่อให้การดำเนินงานสารสนเทศตำบลต้นแบบเพื่อการพัฒนาคุณภาพชีวิตระดับตำบล ตำบลสำนักทอง อำเภอบ้านฉาง จังหวัดระยอง บรรลุเป้าหมาย มีประสิทธิภาพ จึงแต่งตั้งคณะกรรมการบริหารสารสนเทศตำบลต้นแบบเพื่อการพัฒนาคุณภาพชีวิตระดับตำบล ปี ๒๕๖๒ ตำบลสำนักทอง อำเภอบ้านฉาง จังหวัดระยอง ดังนี้

๑.นายทัศนัย ทองคต	นายกองค์การบริหารส่วนตำบลสำนักทอง	หัวหน้าคณะทำงาน
๒.นายมานพ ผาสุข	ปลัดองค์การบริหารส่วนตำบลสำนักทอง	รองหัวหน้าคณะทำงาน
๓.นายชวลิต รมื่น	กำนันตำบลสำนักทอง	รองหัวหน้าคณะทำงาน
๔.นางสาวยุพา จึงสกุล	ผู้ใหญ่บ้านหมู่ที่ ๑	คณะทำงาน
๕.นายมานิตย์ เสียมวงษ์	ผู้ใหญ่บ้านหมู่ที่ ๒	คณะทำงาน
๖.นายญาณชาติ สารภูจิตร	ผู้ใหญ่บ้านหมู่ที่ ๓	คณะทำงาน
๗.นายอำพล ใจเอื้อ	ผู้ใหญ่บ้านหมู่ที่ ๕	คณะทำงาน
๘.นายรณชัย ชวตศรี	ผู้ใหญ่บ้านหมู่ที่ ๖	คณะทำงาน
๙.นางสาวอรุณ ทองคต	ผู้ใหญ่บ้านหมู่ที่ ๗	คณะทำงาน
๑๐.นางสาววิมล ลีศักดิ์สวัสดิ์	ผู้ใหญ่บ้านหมู่ที่ ๘	คณะทำงาน
๑๑.นางสาวประวีร์รัชย์ พรหมชาติ	ผู้แทนจากหมู่ที่ ๑	คณะทำงาน
๑๒.นายสุริยันต์ เพ็งสมบุรณ์	ผู้แทนจากหมู่ที่ ๒	คณะทำงาน
๑๓.นางสาวอาทิตย์ยา บุญกลิ่น	ผู้แทนจากหมู่ที่ ๓	คณะทำงาน
๑๔.นางสาวณัฐกฤตา เพ็ชรสัมพันธ์	ผู้แทนจากหมู่ที่ ๔	คณะทำงาน
๑๕.นางสาวชัชชลิ สาทิเยน	ผู้แทนจากหมู่ที่ ๕	คณะทำงาน
๑๖.นายอนันต์ อินอ่อน	ผู้แทนจากหมู่ที่ ๖	คณะทำงาน
๑๗.นางจารุณี สุขโชค	ผู้แทนจากหมู่ที่ ๗	คณะทำงาน
๑๘.นางสาวอุษา ทองเจริญ	ผู้แทนจากหมู่ที่ ๘	คณะทำงาน
๑๙.นางปทุมณา ศรีสร้อยพริ้ว	หัวหน้าฝ่ายสวัสดิการสังคมและพัฒนาชุมชน	คณะทำงานและเลขานุการ
๒๐.นางสาวภัทริภา ปุรินทรภิบาล	พัฒนากิจการประสานงานตำบล	คณะทำงานและเลขานุการ
๒๑.นายพิทักษ์พงษ์ อันเนตร	นักวิชาการพัฒนาชุมชนที่รับผิดชอบงาน	คณะทำงานและผู้ช่วยเลขานุการ

ให้มีหน้าที่ ดังนี้

๑. ประชุมสร้างความเข้าใจการดำเนินงานตำบลสารสนเทศต้นแบบ แลกเปลี่ยนเรียนรู้รูปแบบสารสนเทศของตำบล และกำหนดความต้องการ รูปแบบสารสนเทศของตำบล โดยใช้การมีส่วนร่วมและกระบวนการเรียนรู้

๒. ร่วมกันจัดทำสารสนเทศของตำบลฯ ให้มีประสิทธิภาพเพื่อใช้ประโยชน์ในการพัฒนาคุณภาพชีวิต

๓. เผยแพร่สารสนเทศเพื่อการพัฒนาคุณภาพชีวิตของหมู่บ้านผ่านเครือข่ายอินเทอร์เน็ต


๔. บำรุงรักษาระบบสารสนเทศของตำบลให้อยู่ในสภาพพร้อมให้บริการ สามารถใช้ประโยชน์ได้อย่างต่อเนื่อง

ทั้งนี้ ตั้งแต่วันที่ เป็นต้นไป

สั่ง ณ วันที่ ๒ พฤษภาคม พ.ศ. ๒๕๖๒

นายจรศักดิ์ ตะเป็ใจโพธิ์
นายอำเภอบ้านฉาง

❖ คำสั่งแต่งตั้งคณะกรรมการบริหารสารสนเทศตำบลต้นแบบเพื่อการพัฒนาคุณภาพชีวิต
องค์การบริหารส่วนตำบลสำนักทอง



คำสั่งองค์การบริหารส่วนตำบลสำนักทอง
ที่ ๒๑๖ / ๒๕๖๒

เรื่อง แต่งตั้งคณะกรรมการบริหารสารสนเทศตำบลต้นแบบเพื่อพัฒนาคุณภาพชีวิต
องค์การบริหารส่วนตำบลสำนักทอง

ตามที่องค์การบริหารส่วนตำบลสำนักทอง จัดทำโครงการบริหารจัดการสารสนเทศตำบลต้นแบบเพื่อพัฒนาคุณภาพชีวิต โดยมีวัตถุประสงค์ เพื่อให้จังหวัดอ่างทอง ตำบล ได้ใช้สารสนเทศในการพัฒนาคุณภาพชีวิต นั้น ทั้งนี้ เพื่อให้การดำเนินงานสารสนเทศตำบลต้นแบบเพื่อการพัฒนาคุณภาพชีวิตระดับตำบลขององค์การบริหารส่วนตำบลสำนักทอง บรรลุเป้าหมาย มีประสิทธิภาพ

จึงขอแต่งตั้งคณะกรรมการโดยมีรายชื่อบุคคล ดังต่อไปนี้

๑. นายมานพ ผาสุข	ปลัดอบต. สำนักทอง	ประธานคณะกรรมการ
๒. นางสาวบุปผา หงษ์ทะนีย์	ผอ.กองการศึกษา	คณะกรรมการ
๓. นายอนันต์ เหมภัทรธร	หน.ฝ่ายออกแบบและก่อสร้าง	คณะกรรมการ
๔. นายสิทธิ์พัล โรจนคุณวิสิฐ	นิติกรปฏิบัติการ	คณะกรรมการ
๕. นางสาวอิงอร แก้วเรือนทอง	นักวิชาการเงินและบัญชี	คณะกรรมการ
๖. นายวิชาญ บุญซ้ำ	สมาชิกสภา อบต.สำนักทอง	คณะกรรมการ
๗. นายชอุ่ม คำคลองตัน	สมาชิกสภา อบต.สำนักทอง	คณะกรรมการ
๘. นายเกษม ปานตัน	สมาชิกสภา อบต.สำนักทอง	คณะกรรมการ
๙. นายสุพล ศรีมงคล	สมาชิกสภา อบต.สำนักทอง	คณะกรรมการ
๑๐. นางสาวอังคณา หล้าผาสุข	สมาชิกสภา อบต.สำนักทอง	คณะกรรมการ
๑๑. นายธวัช คมกล้า	สมาชิกสภา อบต.สำนักทอง	คณะกรรมการ
๑๒. นายวิรัช ครองเพชร	สมาชิกสภา อบต.สำนักทอง	คณะกรรมการ
๑๓. นางชวนพิศ เสริมกิจ	สมาชิกสภา อบต.สำนักทอง	คณะกรรมการ
๑๔. นางปทุมณา ศรีสร้อยพราว	หัวหน้าฝ่ายสวัสดิการสังคมฯ	คณะกรรมการ/เลขานุการ
๑๕. นางสาวสุอารีย์ กลิ่นสุคนธ์	ผ.นักพัฒนาชุมชน	ผู้ช่วยเลขานุการ

โดยให้คณะกรรมการดังกล่าวมีหน้าที่รับผิดชอบ ดังนี้

๑. ประชุมสร้างความเข้าใจการดำเนินงานตำบลสารสนเทศต้นแบบ แลกเปลี่ยนเรียนรู้รูปแบบสารสนเทศของตำบล และกำหนดความต้องการ รูปแบบสารสนเทศของตำบล โดยใช้การมีส่วนร่วมและกระบวนการเรียนรู้
๒. ร่วมกันจัดทำสารสนเทศของตำบล ให้มีประสิทธิภาพเพื่อใช้ประโยชน์ในการพัฒนาคุณภาพชีวิต
๓. เผยแพร่สารสนเทศในการพัฒนาคุณภาพชีวิตของหมู่บ้านผ่านเครือข่ายอินเตอร์เน็ต
๔. บำรุงรักษาระบบสารสนเทศของตำบลให้อยู่ในสภาพพร้อมให้บริการ สามารถใช้ประโยชน์ได้อย่างต่อเนื่อง

คณะกรรมการติดตามและประเมินผลโครงการ ประกอบด้วย


๑. นายมานพ ผาสุข ปลัดองค์การบริหารส่วนตำบลสำนักทอง ประธานคณะกรรมการ
๒. นางปทุมณา ศรีสร้อยพราว หัวหน้าฝ่ายสวัสดิการสังคมฯ คณะทำงาน/เลขานุการ
๓. นางสาวสุอารีย์ กลิ่นสุคนธ์ ผู้ช่วยนักพัฒนาชุมชน คณะทำงาน/ผู้ช่วยเลขานุการ

โดยให้คณะกรรมการติดตามและประเมินผลโครงการดังกล่าวมีหน้าที่รับผิดชอบ ดังนี้

๑. รวบรวมข้อมูลประเมินผลกลุ่มเป้าหมาย แบบมีส่วนร่วมก่อนและหลังการจัดกิจกรรมโครงการ
๒. ติดตามและประเมินผลโครงการ และเสนอรายงานต่อผู้บริหาร

ทั้งนี้ ตั้งแต่บัดนี้เป็นต้นไป

สั่ง ณ. วันที่ ๕ เดือน เมษายน พ.ศ. ๒๕๖๒


 (นายทัศนัย ทองคต)
 นายองค์การบริหารส่วนตำบลสำนักทอง

❖ รายชื่อตัวแทนหมู่บ้านเข้าร่วมเวทีสร้างความเข้าใจการดำเนินงานสารสนเทศตำบลต้นแบบ เพื่อการพัฒนาคุณภาพชีวิต ตำบลสำนักท้อน

โครงการบริหารจัดการสารสนเทศตำบลต้นแบบเพื่อการพัฒนาคุณภาพชีวิต
จังหวัดระยอง ปีงบประมาณ ๒๕๖๒
วันที่ ๓๐ เมษายน ๒๕๖๒ เวลา ๐๘.๓๐ น.
ณ องค์การบริหารส่วนตำบลสำนักท้อน ต.สำนักท้อน อ.บ้านฉาง จ.ระยอง

ที่	ชื่อ - สกุล	บ้านเลขที่	หมู่ที่	ตำบล	อำเภอ	เบอร์โทร	ลายมือชื่อ
๑	อรรชกา สุระภัก	๑๗/๑๔	๔	สำนักท้อน	บ้านฉาง	๐๘๖-๖๑๕๖๑๗	อรรชกา
๒	อรรชกา ทอสงสิน	๑๖๓	๘	สำนักท้อน	บ้านฉาง	๐๙๔-๖๘๘๙๖๖๓	อรรชกา
๓	ศิริลักษณ์ สิวาพันธ์	๒๑/๒๑	๕	สำนักท้อน	บ้านฉาง	๐๙๕๖๐๙๙๖๐๑	ศิริลักษณ์
๔	อริศรศุภา เพ็ชรสัมพันธ์	๐๕/๑	๑	สำนักท้อน	บ้านฉาง	๐๙๔-๖๖๔๑๗๗๗	อริศรศุภา
๕	อภิวัฒน์ ไชยสมบูรณ์	๑๔/๒	๒	สำนักท้อน	บ้านฉาง	๐๙๖๑๐๕๐๑๒	อภิวัฒน์
๖	อภิญญา ธรรม	๔๑/๒	๗	สำนักท้อน	บ้านฉาง	๐๘-๙๙๙๙๙๙๐	อภิญญา
๗	นางจรรยา ศิวาพันธ์	๑๕/๑๔	๔	สำนักท้อน	บ้านฉาง	๐๖๑-๐๙๗๓๘๓๔	จรรยา
๘	นางสัมพันธ์ คำสิงห์เขต	๑๕/๖	๗	สำนักท้อน	บ้านฉาง	๐๘๓-๕๕๔๗๙๔๕	สัมพันธ์
๙	นางนงนุช คำสิงห์เขต	๓๑	๗	สำนักท้อน	บ้านฉาง	๐๘๙-๐๙๖๓๙๖๑	นงนุช
๑๐	นาง อรุณรัตน์ วัฒนศิริ	๔๗/๓๗	๑	สำนักท้อน	บ้านฉาง	๐๑๕๙๖๓๙๖๕๙	อรุณรัตน์
๑๑	นายวิมลรัตน์ วัฒนศิริ	๓๑/๖	๖	สำนักท้อน	บ้านฉาง	๐๖๔๙๐๒๒๑๑๓	วิมลรัตน์
๑๒	นาง อำนวยรัตน์ วัฒนศิริ	๓๓/๘๕	๖	สำนักท้อน	บ้านฉาง	๐๙๘๙๔๘๖๘๙๐	อำนวยรัตน์
๑๓	นางวิมลรัตน์ วัฒนศิริ	๒๕/๑๐	๖	สำนักท้อน	บ้านฉาง	๐๘๗-๙๖๗๔๐๑	วิมลรัตน์
๑๔	นายพิภพ นพคุณ	๒๔/๑	๓	สำนักท้อน	บ้านฉาง	๐๙๐-๖๖๗๔๑๗๑	พิภพ
๑๕	นายอนันต์ วัฒนศิริ	๖๑/๙	๖	สำนักท้อน	บ้านฉาง	๐๖๖-๐๙๗๕๒๔๑	อนันต์
๑๖	นายสุวิทย์ คำสิงห์เขต	๑๗/๒	๔	สำนักท้อน	บ้านฉาง		สุวิทย์
๑๗	นายสุวิทย์ คำสิงห์เขต	๑๒๖	๘	สำนักท้อน	บ้านฉาง		สุวิทย์
๑๘	นายวิวัฒน์ คำสิงห์เขต	๑๐/๓	๑	สำนักท้อน	บ้านฉาง		วิวัฒน์
๑๙	นายวิวัฒน์ คำสิงห์เขต	๑๗/๑	๑	สำนักท้อน	บ้านฉาง		วิวัฒน์
๒๐	นายอนุช วัฒนศิริ	๑๗	๒	สำนักท้อน	บ้านฉาง		อนุช
๒๑	นายวิวัฒน์ คำสิงห์เขต	๑๒/๔๐	๔	สำนักท้อน	บ้านฉาง		วิวัฒน์
๒๒	นายวิวัฒน์ คำสิงห์เขต	๗๐/๑๖	๔	สำนักท้อน	บ้านฉาง		วิวัฒน์
๒๓	นายวิวัฒน์ คำสิงห์เขต	๑๑๓	๑	สำนักท้อน	บ้านฉาง		วิวัฒน์
๒๔	นายวิวัฒน์ คำสิงห์เขต	๖๐/๒	๔	สำนักท้อน	บ้านฉาง		วิวัฒน์
๒๕	นายวิวัฒน์ คำสิงห์เขต	๕๑	๓	สำนักท้อน	บ้านฉาง		วิวัฒน์
๒๖	นายวิวัฒน์ คำสิงห์เขต	๕๐/๗๓	๔	สำนักท้อน	บ้านฉาง		วิวัฒน์
๒๗	นายวิวัฒน์ คำสิงห์เขต	๑๓๙/๑	๑	สำนักท้อน	บ้านฉาง		วิวัฒน์
๒๘	นายวิวัฒน์ คำสิงห์เขต	๑๕/๑๐	๗	สำนักท้อน	บ้านฉาง		วิวัฒน์
๒๙	นายวิวัฒน์ คำสิงห์เขต	๕๒/๗	๔	สำนักท้อน	บ้านฉาง		วิวัฒน์


❖ สถานที่ดำเนินงานการจัดทำตำบลสารสนเทศต้นแบบเพื่อการพัฒนาคุณภาพชีวิตระดับตำบล



๒. การดำเนินงาน

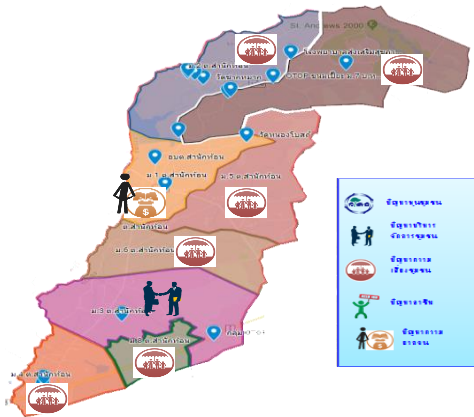
❖ สร้างความรู้ความเข้าใจร่วมกัน และกำหนดความต้องการร่วมกัน

สำนักงานพัฒนาชุมชนจังหวัดระยอง ร่วมกับสำนักงานพัฒนาชุมชนอำเภอบ้านฉาง องค์การบริหารส่วนตำบลสำนักท้อน และผู้แทนของตำบลสารสนเทศฯ ซึ่งประกอบด้วย ผู้บริหาร/เจ้าหน้าที่องค์กรปกครองส่วนท้องถิ่น ผู้ใหญ่บ้าน ผู้นำกลุ่มองค์กร ปราชญ์ชาวบ้าน ร่วมกันวิเคราะห์ข้อมูลโดยใช้กระบวนการมีส่วนร่วมของคนในชุมชน และใช้โปรแกรม Community Information Radar Analysis : CIA เป็นเครื่องมือในการวิเคราะห์ข้อมูล เพื่อให้ทราบปัญหาของตำบล

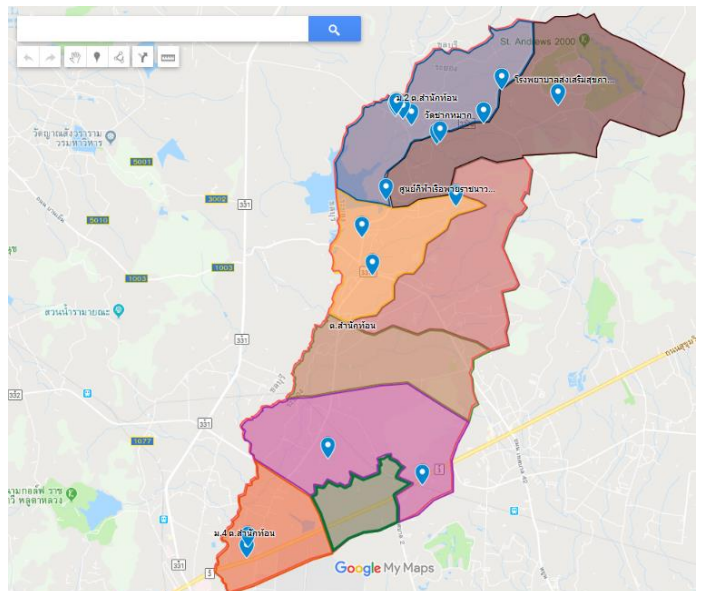
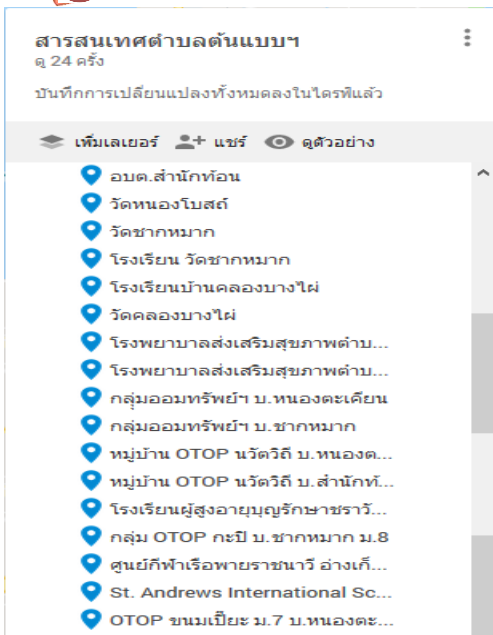
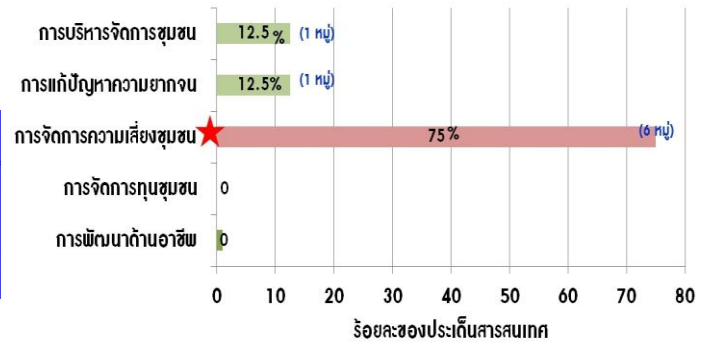


๓. จัดทำสารสนเทศทางภูมิศาสตร์

❖ ร่วมกันจัดทำสารสนเทศทางภูมิศาสตร์ ด้วยการวาดขอบเขตหมู่บ้านทั้ง ๘ หมู่บ้าน ปักหมุดจุดสำคัญในพื้นที่ตำบลสำนักท้อน ได้แก่ โรงเรียน วัด สาธารณสุข โรงพยาบาลส่งเสริม ตำบล ที่ทำการ อบต. หมู่บ้าน OTOP นวัตกรรม โรงเรียนผู้สูงอายุ ศูนย์กีฬาเรือพายราชนาวิ หมู่บ้านเศรษฐกิจพอเพียงต้นแบบ กลุ่มออมทรัพย์เพื่อการผลิต หมู่บ้านสัมมาชีพ OTOP ฯลฯ และวาง Icon สัญลักษณ์ลักษณะปัญหาของหมู่บ้านบนแผนที่ตำบลใน Google Map



สารสนเทศตำบลต้นแบบฯ ท.สำนักท้อน



๔. การดำเนินกิจกรรม/โครงการเชิงบูรณาการ

❖ ด้านการจัดการความเสี่ยงของชุมชน

ปัญหาเสพติด

๑. โครงการป้องกันและแก้ไขปัญหาเสพติดในชุมชน



๒. โครงการครอบครัวอบอุ่นเพิ่มพูนศักยภาพความเข้มแข็งชุมชน



๓. โครงการพัฒนาศักยภาพสภาเด็กและเยาวชนตำบลสำนักท้อน




๔. โครงการอบรมความรู้และจัดแข่งขันกีฬาทางน้ำแก่เด็กเยาวชน



ปัญหาความปลอดภัยทางถนนในชุมชน

๑. โครงการปรับปรุงถนนดินและถนนลูกรังภายในหมู่บ้าน



๒. กิจกรรมทำสัญลักษณ์เตือนบนทางแยกและทางอันตรายของหมู่บ้าน



๓. โครงการจัดตั้งศูนย์บริการช่วงเทศกาล



ปัญหาความปลอดภัยในชีวิตและทรัพย์สิน

๑. กิจกรรมการสร้างเสริมความปลอดภัยในชุมชนของหมู่บ้าน

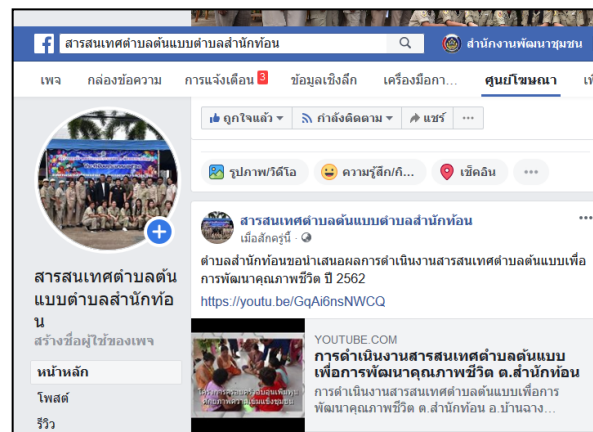
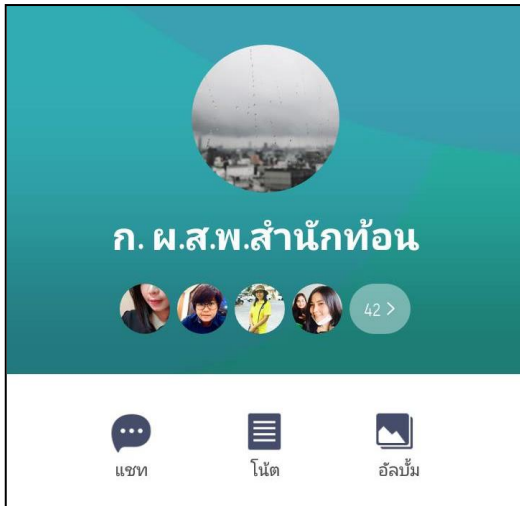


๒. กิจกรรมสำรวจความเสี่ยง เฝ้าระวังภัยอันตราย และเตรียมความพร้อมในการรับมือเหตุการณ์ ฉุกเฉินต่างๆ ของหมู่บ้าน



๕. การเผยแพร่ประชาสัมพันธ์

❖ นำสารสนเทศตำบลต้นแบบเพื่อการพัฒนาคุณภาพชีวิตเผยแพร่ประชาสัมพันธ์ผ่านเว็บไซต์ สื่อสังคมออนไลน์ การประชุมในเวทีต่าง ๆ



YouTube TH ค้นหา

หน้าแรก มาแรง การติดตาม

คลังวิดีโอ ประวัติการเข้าชม ดูภายหลัง มบ. otop นวัตกรรมี้ มบ. otop นวัตกรรมี้ วิดีโอที่ชอบ

หน้าแรก

อัปโหลด สาธารณะ ▶ เล่นทั้งหมด

โครงการครอบครัวอบอุ่นเพิ่มทุนศักยภาพความเข้มแข็งชุมชน 7:47

กรมศึกษาธิการจังหวัดบุรีรัมย์ 10:03

สารสนเทศตำบลต้นแบบเพื่อการพัฒนาคุณภาพชีวิต ต.สำนักท้อ

หมู่บ้านสารสนเทศต้นแบบ การดู 20 ครั้ง • 2 สัปดาห์ที่ผ่านมา

